



# Zeeuwse havens INVENTARISATIE 2022

Robyn Projectleiding in opdracht van Platform Maritiem Erfgoed Zeeland  
revisie : 22/06/23

## Inhoudsopgave

- Voorwoord pagina 3
- Matrix Zeeuwse havens pagina 4 t/m 7
- Gegevens per haven / aanlegplaats pagina 8 t/m 130
- Conclusie / Samenvatting pagina 131 / 132
- Referenties / Links / Bronvermelding pagina 133

## Voorwoord

In 2022 is in opdracht van het Platform Maritiem Erfgoed Zeeland een herinventarisatie gestart van havens en ligplaatsen in Zeeland in het algemeen maar met de nadruk op de mogelijkheden, voor- en nadelen voor het gebruik hiervan door schepen die vallen onder het Maritiem Erfgoed.

Onder Maritiem Erfgoed wordt in dit geval beschouwd alle schepen, met een van oorsprong historische achtergrond, waaronder voormalige vissers schepen, vrachtschepen, sleepboten, veerboten marineschepen en jachten met een bouwjaar van grofweg voor de 2<sup>e</sup> WO, of replica's hiervan met een in hoofdzaak oorspronkelijk uiterlijk.

De schepen waar het hierom gaat zijn voor zover deze in Zeeland (en directe omgeving) een ligplaats hebben verzameld door het Platform in een schepenlijst (zie de internetsite van het Platform). De inventarisatie heeft uiteraard ook betrekking op de vele erfgoedschepen , zowel charter als particulier die Zeeland jaarlijks als gast bezoeken.

Bij deze inventarisatie hebben we gekeken naar alle (nog) bestaande havens in Zeeland maar ook naar havens en/of locaties die mogelijk in de ( nabije) toekomst voor bovengenoemd gebruik geschikt zouden kunnen worden gemaakt.

Uitzonderingen hierop zijn de (meeste) industriehavens en/of veerhavens welke in de basis al niet geschikt zijn om erfgoedschepen zoals hier bedoeld te ontvangen.

We hebben onderscheid gemaakt tussen havens en aanlegplaatsen. Het verschil wordt in grote lijnen bepaald door het feit dat er bij de aanlegplaatsen doorgaans geen faciliteiten aanwezig zijn en deze zich veelal ook niet direct in een dorp of stad bevinden.

Voorbeelden hiervan zijn de diverse recreatieve steigers en aangelegde haventjes in de Grevelingen en het Veerse Meer.

Een aantal aanlegplaatsen zijn als haven bestempeld aangezien deze historisch gezien wel havens waren.

De vloot schepen op de schepenlijst is zeer gevarieerd wat betreft afmetingen en dan met name lengte en diepgang.

Indien er op de detailbladen bij 'toegankelijk' 'ja' wordt vermeld dan wil dat niet zeggen dat dit voor alle schepen geldt. Men dient zelf de mogelijkheden van zijn/haar schip te toetsen.

De opgenomen detailkaartjes zijn dan ook ter illustratie en niet zonder meer geschikt voor navigatie.

We hebben indien er op een bepaalde locatie meerdere havens, dan wel aanlegmogelijkheden zijn deze vaak afzonderlijk in de matrix opgenomen en ook van een apart detailblad voorzien.

Op deze manier komen we aan 123 havens/aanlegplaatsen, waarvan er 32 als aanlegplaats te beschouwen zijn.

Verdere details zoals voorzieningen en tarieven worden niet vermeld en dient men zelf onder andere uit de op pagina 133 genoemde bronnen te verzamelen.

Deze rapportage is bedoeld als vervolg op eerder uitgevoerde onderzoeken en reeds beschikbare informatie, echter hiermee trachten we een beeld te geven van de situatie anno 2022.

## Matrix blad 1

Inventarisatie Zeeuwse havens 2022										revisie: 17-4-2023			
locatie no	pagina	Naam	Gemeente	Adres	Postcode	Plaats	Vaarwater	In beheer bij	haven / aanlegplaats	Huidige functie	Toegankelijk	Getide haven	Droog vallend?
1	8	Scharendijke JH	Schouwen Duiveland	Haven Kloosternol 2	4322 AK	Scharendijke	Grevelingen	St. JH Scharendijke	haven	jachthaven	ja	nee	nee
2	9	Haven West Repart	Schouwen Duiveland	N57 435, 4323 Ellemeet	nvt	Ellemeet	Grevelingen	Staatsbosbeheer	aanlegplaats	passantenhaven	ja	nee	nee
3	10	Haven Middelplaat (west)	Schouwen Duiveland	Haven Middelplaat	nvt	Ellemeet	Grevelingen	Staatsbosbeheer	aanlegplaats	passantenhaven	ja	nee	nee
4	11	Haven Middelplaat (oost)	Schouwen Duiveland	Haven Middelplaat	nvt	Ellemeet	Grevelingen	Staatsbosbeheer	aanlegplaats	passantenhaven	ja	nee	nee
5	12	Den Osse JH	Schouwen Duiveland	JH Den Osse 1	4318 NA	Brouwershaven	Grevelingen	WSV Den Osse	haven	jachthaven	ja	nee	nee
6	13	Gem. haven Den Osse	Schouwen Duiveland	JH Den Osse	4318 NA	Brouwershaven	Grevelingen	Gem. Schouwen Duiveland	haven	steigers sportvis/duikv/ed.	ja	nee	nee
7	14	Brouwershaven	Schouwen Duiveland	Nieuwe jachthaven 12	4318 AR	Brouwershaven	Grevelingen	Gem. Schouwen Duiveland	haven	jachthaven	ja	nee	nee
8	15	Dwars in de weg	Schouwen Duiveland	Eiland Dwars in weg	nvt	Brouwershaven	Grevelingen	Staatsbosbeheer	aanlegplaats	passantensteigers	ja	nee	nee
9	16	Stampersplaat	Schouwen Duiveland	Eiland Stampersplaat	nvt	Brouwershaven	Grevelingen	Staatsbosbeheer	aanlegplaats	passantenhaven	ja	nee	nee
10	17	Bommenede	Schouwen Duiveland	Haven van Bommenede	4316 PC	Zonnemaire	Grevelingen	Natuur-Recreatieschap de Grevelingen	haven	passantenhaven	ja	nee	nee
11	18	Bruinisse JH	Schouwen Duiveland	Jachthavenweg 61D	4311 NC	Bruinisse	Grevelingen	Jachthaven Bruinisse	haven	jachthaven	ja	nee	nee
12	19	Bruinisse JH WSV	Schouwen Duiveland	Werkhavenweg	4311 NK	Bruinisse	Grevelingen	WSV Bruinisse	haven	jachthaven	ja	nee	nee
13	20	Bruinisse Gemeente haven	Schouwen Duiveland	Havenkade	4311 BA	Bruinisse	Krammer	Gem. Schouwen Duiveland	haven	vissershaven	beperkt	ja	nee
14	21	Zijpe vluchthaven	Schouwen Duiveland	Vluchthavenweg	4311 RP	Bruinisse	Zijpe	Gem. Schouwen Duiveland	haven	vluchthaven / vissershaven	beperkt	ja	nee
15	22	Viane	Schouwen Duiveland	Viane	4305 RL	Ouwerkerk	Keeten	Gem. Schouwen Duiveland	haven	geen	nee	ja	ja
16	23	Haven de Val	Schouwen Duiveland	Weg naar de Val	4301 RM	Zierikzee	Oosterschelde	Waterschap Scheldestromen	haven	passantensteiger	beperkt	ja	nee
17	24	Zierikzee JH WV	Schouwen Duiveland	Westhavendijk1	4301 SN	Zierikzee	Oosterschelde	WV Zierikzee	haven	jachthaven	ja	ja	nee
18	25	Zierikzee Gemeente haven	Schouwen Duiveland	Het Luitje 6	4301 AS	Zierikzee	Oosterschelde	Gem. Schouwen Duiveland	haven	vissershaven / jachthaven	ja	ja	nee
19	26	Museumhaven Zierikzee	Schouwen Duiveland	Visserdijk 2	4301 ND	Zierikzee	Oosterschelde	Stg. Museumhaven Zeeland	haven	museumhaven varend erfgoed	ja	ja	nee
20	27	Flaauwershaven	Schouwen Duiveland	Boogerdweg	4321 SN	Kerkwerpe	Oosterschelde	Gem. Schouwen Duiveland	haven	passantenhaven	beperkt	ja	ja
21	28	Schelphoek	Schouwen Duiveland	Serooskerkseweg 24	4327 SE	Serooskerke	Oosterschelde	Staatsbosbeheer	haven	vnl. ankerplaats	ja	ja	deels
22	29	Burghsluis	Schouwen Duiveland	Havenplateau 1	4328 NT	Burgh-Haamstede	Oosterschelde	WSV Burghsluis	haven	jachthaven	ja	ja	nee
23	30	St. Philipsland	Tholen	Haven	4675 AA	St. Philipsland	Krabbenkreek	Gemeente Tholen	haven	passantenhaven	ja	ja	ja
24	31	St. Annaland	Tholen	Havenweg	4697 RL	St. Annaland	Krabbenkreek	WSV St. Annaland	haven	jachthaven	ja	ja	nee
25	32	Stavenisse	Tholen	Molendijk 80	4696 BM	Stavenisse	Oosterschelde	WSV Stavenisse	haven	jachthaven	ja	ja	nee
26	33	Gorishoek	Tholen	Gorishoeksedijk	4694 PJ	Scherpenisse	Oosterschelde	Gemeente Tholen	haven	fiets/voet veerhaven	beperkt	ja	ja
27	34	Strijenham	Tholen	Onder de zeedijk	4693 PJ	Poortvliet	Oosterschelde	WSV Strijenham	haven	jachthaven	beperkt	ja	ja
28	35	Bergsche Diep (sluis W)	Tholen	Bergschediepsluis	4691 PV	Tholen	Oosterschelde	Rijkswaterstaat	aanlegplaats	steigers sportvis/duikv/ed.	beperkt	ja	nee
29	36	Oesterdam Resort	Tholen	Oesterdam 3	4691 PV	Tholen	Bergsche Diep	Oesterdam Marina	haven	jachthaven	ja	nee	nee
30	37	Tholen vluchthaven	Tholen	Schelde Rijnweg 1	4691 RW	Tholen	Schelde-Rijnkanaal	Rijkswaterstaat	haven	vluchthaven	ja	nee	nee
31	38	Tholen Gemeente haven	Tholen	Contre Escarpe 6	4691 BB	Tholen	Schelde-Rijnkanaal	Gemeente Tholen	haven	vnl. beroepsvaart haven	ja	nee	nee
32	39	Tholen JH	Tholen	Contre Escarpe 6	4691 BB	Tholen	Schelde-Rijnkanaal	WSV de Kogge	haven	jachthaven	ja	nee	nee

## Matrix blad 2

Inventarisatie Zeeuwse havens 2022										revisie: 17-4-2023			
locatie no	pagina	Naam	Gemeente	Adres	Postcode	Plaats	Vaarwater	In beheer bij	haven / aanlegplaats	Huidige functie	Toegankelijk	Getide haven	Droog vallend?
33	40	Haven Scheepswerf Duivendijk	Tholen	Contre Escarpe 1	4691 BB	Tholen	Schelde-Rijnkanaal	fa.van Duivendijk	haven	jachthaven	ja	nee	nee
34	41	Rattekaai	Reimerswaal	Middenhof	4411 RX	Rilland	Oosterschelde	Natuurmonumenten	haven	geen (monument)	nee	ja	ja
35	42	Roelshoek	Reimerswaal	Noordschans	4413 NH	Krabbendijke	Oosterschelde	Rijkswaterstaat	aanlegplaats	ankerplaats	beperkt	ja	ja
36	43	Krabbendijke Oude haven	Reimerswaal	Schelpkreek	nvt	Yerseke	Oosterschelde	Rijkswaterstaat	haven	geen	nee	ja	ja
37	44	Yerseke Willem Alex haven	Reimerswaal	Kettingweg	4401 KX	Yerseke	Oosterschelde	Gem. Reimerswaal / WSV Yerseke	haven	jachthaven	ja	ja	nee
38	45	Yerseke Beatrix haven	Reimerswaal	Meerpaalweg	4401 KA	Yerseke	Oosterschelde	Gem. Reimerswaal / WSV Yerseke	haven	vissershaven / jachthaven	ja	ja	nee
39	46	Yerseke Juliana haven	Reimerswaal	Bakenweg	4401 LG	Yerseke	Oosterschelde	Gem. Reimerswaal	haven	vissershaven	beperkt	ja	nee
40	47	Wemeldinge	Kapelle	Sluisplateau 29	4424 BK	Wemeldinge	Oosterschelde	van der Rest Nautic	haven	jachthaven	ja	ja	nee
41	48	Goese Sas JH	Goes	Het Sas 10	4475 NA	Wilhelminadorp	Oosterschelde	Hansa bv.	haven	jachthaven	ja	nee	nee
42	49	Goese Sas steiger	Goes	Het Sas	4475 NA	Wilhelminadorp	Oosterschelde	Schippers Vereniging Houthaven	aanlegplaats	passanten steiger	ja	nee	nee
43	50	Goes Houthaven	Goes	Houtkade 20 (A)	4463 AC	Goes	Oosterschelde	Schippers Vereniging Houthaven	haven	erfgoedhaven	ja	nee	nee
44	51	Goes de Werf	Goes	Albert Joachimikade 18A	4461 BG	Goes	Oosterschelde	WSV de Werf	haven	jachthaven	ja	nee	nee
45	52	Goes Stadshaven	Goes	Kleine kade 47	4461 AS	Goes	Oosterschelde	St. Stadshaven Goes	haven	jachthaven	ja	nee	nee
46	53	Kats JH	Noord Beveland	Veerhaven 3	4485 PL	Kats	Oosterschelde	van der Rest Nautic	haven	jachthaven	ja	ja	nee
47	54	Kats landbouwhaven	Noord Beveland	Zeedijk	4485 PP	Kats	Oosterschelde	Waterschap Scheldestromen	haven	geen	nee	ja	ja
48	55	Colijnsplaat vissershaven	Noord Beveland	Visserijweg	4486 CX	Colijnsplaat	Oosterschelde	Gemeente Noord Beveland	haven	vissershaven	beperkt	ja	nee
49	56	Colijnsplaat JH	Noord Beveland	Jachthavenweg 3	4483 CZ	Colijnsplaat	Oosterschelde	WSV Noord Beveland	haven	jachthaven	ja	ja	nee
50	57	Sophiahaven	Noord Beveland	Sophia Boulevard 23A	4493 PL	Kamperland	Oosterschelde	Roompot Marina	haven	jachthaven	ja	ja	nee
51	58	Jacobahaven	Noord Beveland	Jacobahaven	4493 ML	Kamperland	Oosterschelde	Rijkswaterstaat	haven	werkhaven	nee	ja	nee
52	59	Noordland binnenhaven	Veere	Faelweg 3	4354 RB	Vrouwepolder	Oosterschelde	Rijkswaterstaat	haven	vnl.sportvishaven	beperkt	ja	nee
53	60	Kortgene JH	Noord Beveland	Veerdam 3	4484 NV	Kortgene	Veerse Meer	Delta Marina	haven	jachthaven	ja	nee	nee
54	61	Kortgene landbouwhaven	Noord Beveland	Havenweg 8	4484 NT	Kortgene	Veerse Meer	Delta Marina	haven	jachthaven	ja	nee	nee
55	62	Wolphaartsdijk Oosterhaven	Goes	Zandkreekweg 8	4471 NG	Wolphaartsdijk	Veerse Meer	Oosterhaven BV	haven	jachthaven	ja	nee	nee
56	63	Wolphaartsdijk Zandkreek	Goes	Zandkreekweg 10	4471 NG	Wolphaartsdijk	Veerse Meer	Visserij & HV De Zandkreek	haven	jachthaven	ja	nee	nee
57	64	Wolphaartsdijk JH WSV	Goes	Zandkreekweg 4A	4471 NG	Wolphaartsdijk	Veerse Meer	WSV W'dijk	haven	jachthaven	ja	nee	nee
58	65	Wolphaartsdijk RYCB	Goes	Wolphaartsdijkseveer 10	4471 ND	Wolphaartsdijk	Veerse Meer	Royal Yacht Club Belgium	haven	jachthaven	ja	nee	nee
59	66	Kortgene badstrand	Noord Beveland	West Bermweg	nvt	Kortgene	Veerse Meer	Waterschap Scheldestromen	aanlegplaats	passantensteiger	ja	nee	nee
60	67	Sabbingeplaat	Noord Beveland	Schelphoek	nvt	Kortgene	Veerse Meer	Waterschap Scheldestromen	aanlegplaats	passantensteiger	ja	nee	nee
61	68	Schelphoekplaat	Noord Beveland	Schelphoek	nvt	Kortgene	Veerse Meer	Waterschap Scheldestromen	aanlegplaats	passantensteiger	ja	nee	nee
62	69	Geersdijk	Noord Beveland	Geersdijksekaai	4494 PD	Geersdijk	Veerse Meer	Waterschap Scheldestromen	haven	passantenhaven	ja	nee	nee
63	70	Zandkreekplaat	Goes	Veerse Meer	nvt	Wolphaartsdijk	Veerse Meer	Waterschap Scheldestromen	aanlegplaats	passantensteigers	ja	nee	nee
64	71	Spieringplaat	Goes	Veerse Meer	nvt	Wolphaartsdijk	Veerse Meer	Waterschap Scheldestromen	aanlegplaats	passantensteigers	ja	nee	nee

## Matrix blad 3

Inventarisatie Zeeuwse havens 2022										revisie: 17-4-2023			
locatie no	pagina	Naam	Gemeente	Adres	Postcode	Plaats	Vaarwater	In beheer bij	haven / aanlegplaats	Huidige functie	Toegankelijk	Getijde haven	Droog- vallend?
65	72	Piet zwemsteiger	Goes	Veerse Meer	nvt	Wolphaartsdijk	Veerse Meer	Waterschap Scheldestromen	aanlegplaats	passantensteiger	ja	nee	nee
66	73	de Piet haven	Goes	De Piet	4341 PZ	Wolphaartsdijk	Veerse Meer	Kanoa/Waterschap Scheldestromen	haven	passantensteiger	beperkt	nee	nee
67	74	de Omloop	Middelburg	Muidenweg	nvt	Arnemuiden	Veerse Meer	Waterschap Scheldestromen	aanlegplaats	passantenhaven	ja	nee	nee
68	75	Bastiaan de Lange plaat	Middelburg	Veerse Meer	nvt	Arnemuiden	Veerse Meer	Waterschap Scheldestromen	aanlegplaats	passantensteigers	ja	nee	nee
69	76	Arnemuiden JH Oranjeplaat	Middelburg	Muidenweg 4	4341 PZ	Arnemuiden	Veerse Meer	Coop Jachthaven Oranjeplaat	haven	jachthaven	ja	nee	nee
70	77	Arneplaat	Middelburg	Veerse Meer	nvt	Arnemuiden	Veerse Meer	Waterschap Scheldestromen	aanlegplaats	passantenhaven	ja	nee	nee
71	78	Goudplaat zuid	Noord Beveland	Goudplaatweg	nvt	Kamperland	Veerse Meer	Waterschap Scheldestromen	aanlegplaats	passantensteiger	ja	nee	nee
72	79	Goudplaat noord	Noord Beveland	Goudplaatweg	nvt	Kamperland	Veerse Meer	Waterschap Scheldestromen	aanlegplaats	passantensteiger	ja	nee	nee
73	80	Aardbeieneiland	Middelburg	Veerse Meer	nvt	Arnemuiden	Veerse Meer	Waterschap Scheldestromen	aanlegplaats	passantensteiger	ja	nee	nee
74	81	Haven St Felixweg	Noord Beveland	St. Felixweg	nvt	Kamperland	Veerse Meer	Waterschap Scheldestromen	aanlegplaats	passantenhaven	ja	nee	nee
75	82	Haringvreter west	Veere	Veerse Meer	nvt	Veere	Veerse Meer	Waterschap Scheldestromen	aanlegplaats	passantensteiger	ja	nee	nee
76	83	Haringvreter oost	Veere	Veerse Meer	nvt	Veere	Veerse Meer	Waterschap Scheldestromen	aanlegplaats	passantenhaven	ja	nee	nee
77	84	Mosselplaat zuid	Noord Beveland	Veerse Meer	nvt	Veere	Veerse Meer	Waterschap Scheldestromen	aanlegplaats	passantenhaven	ja	nee	nee
78	85	Mosselplaat noord	Noord Beveland	Veerse Meer	nvt	Veere	Veerse Meer	Waterschap Scheldestromen	aanlegplaats	passantenhaven	ja	nee	nee
79	86	Schutteplaat	Noord Beveland	Veerse Meer	nvt	Veere	Veerse Meer	Waterschap Scheldestromen	aanlegplaats	passantensteigers	ja	nee	nee
80	87	Kamperland gem. haven	Noord Beveland	Havenweg 5	4493 MT	Kamperland	Veerse Meer	Gemeente Noord Beveland	haven	jachthaven	ja	nee	nee
81	88	Kamperland historische haven	Noord Beveland	Spuidijk 19	4493 NZ	Kamperland	Veerse Meer	Gemeente Noord Beveland	haven	erfgoedhaven	ja	nee	nee
82	89	Kamperland Marina	Noord Beveland	Uithaven 5	4493 PK	Kamperland	Veerse Meer	Marina Kamperland	haven	jachthaven	ja	nee	nee
83	90	Vrouwenpolder Dijkhuizen steiger	Veere	Oost-Westweg (Parallelweg)	4354 ..	Vrouwenpolder	Veerse Meer	Waterschap Scheldestromen	aanlegplaats	passantensteiger	ja	nee	nee
84	91	Vrouwenpolder Strand VM	Veere	Vrouwenpolderseweg (Paral)	4354 ..	Vrouwenpolder	Veerse Meer	Waterschap Scheldestromen	aanlegplaats	passantensteigers	ja	nee	nee
85	92	Oostwatering JH Arne	Veere	Polredijk 13	4351 RT	Veere	Veerse Meer	WSV Arne	haven	jachthaven	ja	nee	nee
86	93	Oostwatering Jachtwerf	Veere	Polredijk 13B	4351 RT	Veere	Veerse Meer	Jachtwerf Oostwatering	haven	jachthaven	ja	nee	nee
87	94	Veere (zwem) steigers	Veere	Polredijk	4351RT	Veere	Veerse Meer	Waterschap Scheldestromen	aanlegplaats	passantensteigers	ja	nee	nee
88	95	Veere Jachtclub	Veere	Kaai 14	4351 AA	Veere	Veerse Meer	Jachtclub Veere	haven	jachthaven	ja	nee	nee
89	96	Veere Marina	Veere	Kanaalweg Westzijde 5	4351 RD	Veere	Veerse Meer	Marina Veere	haven	jachthaven	ja	nee	nee
90	97	Veere Sluiscomplex N	Veere	Kanaalweg Westzijde 18	4351 RD	Veere	Veerse Meer	Stichting Behoud Hoogaars	aanlegplaats	erfgoedsteiger	ja	nee	nee
91	98	Veere Sluiscomplex Z	Veere	Kanaalweg Westzijde 22	4351 RE	Veere	Kanaal door Walcheren	Provincie Zeeland	aanlegplaats	passantensteigers	ja	nee	nee
92	99	Arnemuiden werf	Middelburg	Zuidwal	4341CH	Arnemuiden	Kanaal door de oude Arne	Stg.Hist. Scheepsw. C.A.Meerman	haven	museumwerf met steigers	ja	nee	nee
93	100	Arnemuiden dorp	Middelburg	Zuidwal	4341 CH	Arnemuiden	Kanaal door de oude Arne	Gemeente Middelburg	haven	passanten kade	ja	nee	nee
94	101	Nieuw & St.Joosland	Middelburg	Zaagmolenpolder	4339 NH	Nieuw & St.Joosland	Kanaal door de oude Arne	Vereniging de Nieuwlandse haven	haven	historische (jacht) haven	ja	nee	nee
95	102	Middelburg loskade	Middelburg	Loskade	4341 HW	Middelburg	Kanaal door Walcheren	Gemeente Middelburg	haven	kade beroeps(oa.pass.)vaart	ja	nee	nee
96	103	Middelburg JH Arne	Middelburg	Rouansekaai 138	4331 HE	Middelburg	Kanaal door Walcheren	WSV Arne	haven	jachthaven	ja	nee	nee

## Matrix blad 4

Inventarisatie Zeeuwse havens 2022								revisie: 17-4-2023					
locatie no	pagina	Naam	Gemeente	Adres	Postcode	Plaats	Vaarwater	In beheer bij	haven / aanlegplaats	Huidige functie	Toegankelijk	Getijde haven	Droogvallend?
97	104	Vlissingen gem. haven	Vlissingen	Albionkade	4381 KZ	Vlissingen	Kanaal door Walcheren	Gemeente Vlissingen	haven	kade beroeps(oa.pass.)vaart	beperkt	nee	nee
98	105	Vlissingen JH Schelde	Vlissingen	Prins Hendrikweg 4	4382 NS	Vlissingen	Kanaal door Walcheren	VVW Schelde	haven	jachthaven	ja	nee	nee
99	106	Vlissingen Deurloo	Vlissingen	2e Binnenhavenweg	4382XH	Vlissingen	Kanaal door Walcheren	VBC Deurloo	haven	vnl. sportvisboot haven	ja	nee	nee
100	107	Vlissingen Stadsh.Scheldekwartier	Vlissingen	Peperdijk 2	4381 EC	Vlissingen	Kanaal door Walcheren	VVW Schelde / Gem. Vliss.	haven	jachthaven	ja	nee	nee
101	108	Vlissingen de Ruyterhaven	Vlissingen	De Ruyterplein 1	4318 BZ	Vlissingen	Westerschelde	Michiel de Ruyter haven	haven	jachthaven	ja	ja	nee
102	109	Breskens vissershaven	Sluis	Middenhavendam	4511 AX	Breskens	Westerschelde	Rijkswaterstaat	haven	vissers- en handelshaven	beperkt	ja	nee
103	110	Breskens JH	Sluis	Oosthavendam 3	4511 AZ	Breskens	Westerschelde	Jachthaven Breskens BV	haven	jachthaven	ja	ja	nee
104	111	Cadzand Bad JH	Sluis	Maritiem Plaza 2	4506 KZ	Cadzand	Noordzee	Jachthaven Cadzand	haven	jachthaven	ja	ja	nee
105	112	Terneuzen Multraship	Terneuzen	Schelde Boulevard 3	4531 EJ	Terneuzen	Westerschelde	Multraship	haven	werkhaven	nee	ja	nee
106	113	Terneuzen JH (buiten)	Terneuzen	Schelde Boulevard 3	4531EJ	Terneuzen	Westerschelde	JH Terneuzen	haven	jachthaven	ja	ja	nee
107	114	Terneuzen JH Neusen (buiten)	Terneuzen	Schelde Boulevard 5	4531 EJ	Terneuzen	Westerschelde	WV Neusen	haven	jachthaven	niet meer	ja	nee
108	115	Terneuzen JH Neusen (binnen)	Terneuzen	Beurtvaartkade 1	4531 PE	Terneuzen	Kanaal Gent-Terneuzen	WV Neusen	haven	jachthaven	ja	nee	nee
109	116	Terneuzen zijkanaal A	Terneuzen	Beurtvaartkade 3	4531 AP	Terneuzen	Kanaal Gent-Terneuzen	Aricom Yacht Services	haven	jachthaven	ja	nee	nee
110	117	Sluiskil Zijkanaal B	Terneuzen	Kanaalzicht	4541 CG	Sluiskil	Kanaal Gent-Terneuzen	Zeeland Seaports	haven	werkhaven	beperkt	nee	nee
111	118	Sas van Gent JH (N)	Terneuzen	Zwembadstraat	4551 CS	Sas van Gent	Kanaal Gent-Terneuzen	WSV 't Sas	haven	jachthaven	ja	nee	nee
112	119	Sas van Gent Nostalgische haven	Terneuzen	Prinsenkade	4551 CN	Sas van Gent	Kanaal Gent-Terneuzen	Vereniging Nostalgische haven SvG	haven	erfgoedhaven	ja	nee	nee
113	120	Sas van Gent zijkanaal H	Terneuzen	Oostkade	4551 CM	Sas van Gent	Kanaal Gent-Terneuzen	WSV 't Sas	haven	jachthaven	ja	nee	nee
114	121	Ellewoutsdijk	Borsele	Nieuwendijk	4437 AL	Ellewoutsdijk	Westerschelde	WSV Ellewoutsdijk	haven	vnl. sportvisboot haven	beperkt	ja	ja
115	122	Hoedekenskerke haven de Val	Borsele	Nieuwe Veerweg	4433 AX	Hoedekenskerke	Westerschelde	WSV de Val	haven	jachthaven	ja	ja	deels
116	123	Hoedekenskerke landbouwhaven	Borsele	Havenstraat	4433 AX	Hoedekenskerke	Westerschelde	Gemeente Borsele	haven	geen	ja	ja	ja
117	124	Griete	Terneuzen	Griete, Zaamslag	4543 PE	Griete	Westerschelde	WSV Griete	haven	jachthaven	ja	ja	ja
118	125	Perkpolder	Hulst	Perkpolderhaven 4	4588 RB	Walsoorden	Westerschelde	Provincie Zeeland	haven	fiets/voet veerhaven	beperkt	ja	nee
119	126	Hansweert sluis noordzijde	Reimerswaal	Sluiscomplex	4417 ER	Hansweert	Kanaal door Z.Beveland	Rijkswaterstaat	aanlegplaats	ligpl. ex beroepsvaart schepen	niet meer	ja	nee
120	127	Kruiningen	Reimerswaal	Veerhaven	4416 HW	Kruiningen	Westerschelde	Provincie Zeeland	haven	geen	nee	ja	nee
121	128	Waarde	Reimerswaal	Havenstraat	4414 AX	Waarde	Westerschelde	Waterschap Scheldestromen	haven	vnl. sportvisboot haven	beperkt	ja	ja
122	129	Walsoorden	Hulst	Havenstraat	4588 KG	Walsoorden	Westerschelde	Gemeente Hulst / WV 'd Ouwe haven	haven	werk/handelshaven / jachthaven	ja	ja	deels
123	130	Paal	Hulst	Zeedijk v.d. van Alsteinpolder	4569 TL	Paal	Westerschelde	W.V. Saeftinghe	haven	jachthaven	ja	ja	ja
	-	-											

Locatie no	: 1
Naam	: <b>Scharendijke JH</b>
Gemeente	: Schouwen Duiveland
Adres	: Haven Kloosternol 2
Postcode	: 4322 AK
Plaats	: Scharendijke
Vaarwater	: Grevelingen
Positie	: 51° 44' 22.9" N, 003° 50' 48.4" E
GPS code	: 51.73988, 3.84701
In beheer bij	: St. JH Scharendijke
Soort locatie	: haven
Oorspronkelijk gebruik	: landbouwhaven
Huidige functie	: jachthaven
Toegankelijk	: ja
Getijde haven	: nee
Droogvallend	: nee

Bijzonderheden:

Geen specifieke plaatsen voor erfgoed schepen

Geen plaats meer voor grote (charter) schepen



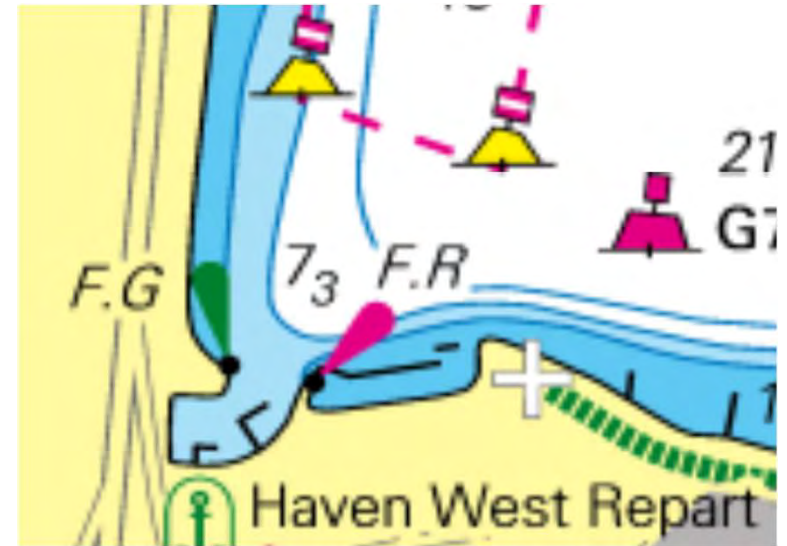


Locatie no	: 2
Naam	: <b>Haven West Repart</b>
Gemeente	: Schouwen Duiveland
Adres	: N57 435, 4323 Ellemeet
Postcode	: nvt
Plaats	: Ellemeet
Vaarwater	: Grevelingen
Positie	: 51° 44' 22.3" N, 003° 49' 38.1" E
GPS code	: 51.73948, 3.82716
In beheer bij	: Staatsbosbeheer
Soort locatie	: aanlegplaats
Oorspronkelijk gebruik	: werkhaven
Huidige functie	: passantenhaven
Toegankelijk	: ja
Getijde haven	: nee
Droogvallend	: nee

**Bijzonderheden:**

max. scheeps lengte 15m

Grevelingen liggeld regeling van toepassing



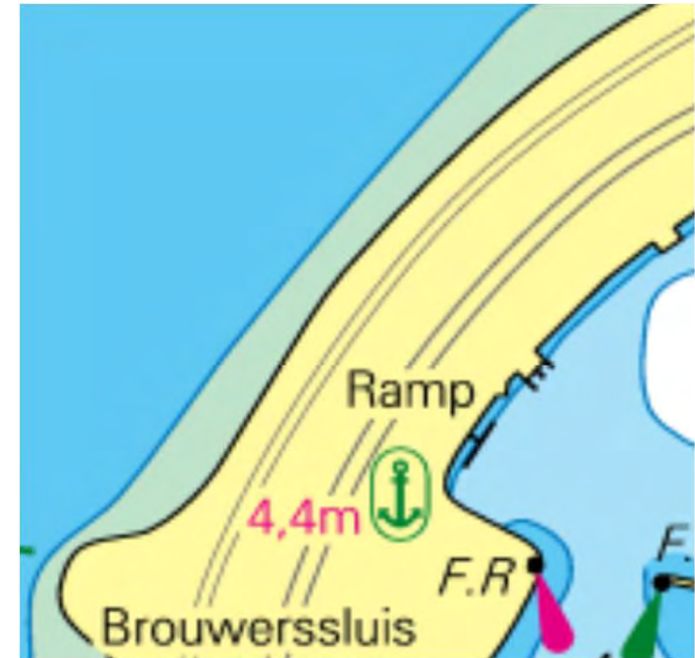
Locatie no	: 3
Naam	: <b>Haven Middelplaat (west)</b>
Gemeente	: Schouwen Duiveland
Adres	: Haven Middelplaat
Postcode	: nvt
Plaats	: Ellemeet
Vaarwater	: Grevelingen
Positie	: 51° 45' 02.8" N, 003° 49' 58.7" E
GPS code	: 51.75275, 3.83304
In beheer bij	: Staatsbosbeheer
Soort locatie	: aanlegplaats
Oorspronkelijk gebruik	: werkhaven
Huidige functie	: passantenhaven
Toegankelijk	: ja
Getijde haven	: nee
Droogvallend	: nee

**Bijzonderheden:**

Geen voorzieningen maar wel een 6 tot 8 tal boxen voor grotere schepen van langer dan ca. 15m

Aan de andere steigers mogen schepen van meer dan 15m niet aanmeren

Grevelingen liggeld regeling van toepassing



Locatie no	: 4
Naam	: <b>Haven Middelplaat (oost)</b>
Gemeente	: Schouwen Duiveland
Adres	: Haven Middelplaat
Postcode	: nvt
Plaats	: Ellemeet
Vaarwater	: Grevelingen
Positie	: 51° 45' 03.4" N, 003° 50' 25.1" E
GPS code	: 51.75123, 3.84040
In beheer bij	: Staatsbosbeheer
Soort locatie	: aanlegplaats
Oorspronkelijk gebruik	: werkhaven
Huidige functie	: passantenhaven
Toegankelijk	: ja
Getijde haven	: nee
Droogvallend	: nee

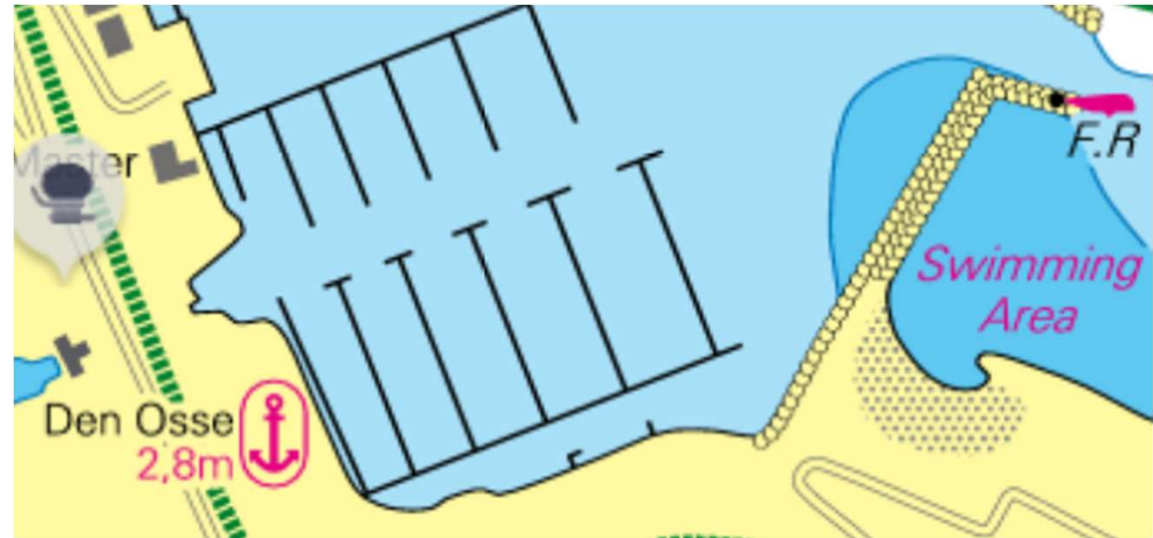
Bijzonderheden:

max. scheepslengte 15m

Grevelingen liggeld regeling van toepassing



Locatie no	: 5
Naam	: <b>Den Osse JH</b>
Gemeente	: Schouwen Duiveland
Adres	: JH Den Osse 1
Postcode	: 4318 NA
Plaats	: Brouwershaven
Vaarwater	: Grevelingen
Positie	: 51° 44' 31.6" N, 003° 53' 39.2" E
GPS code	: 51.74159, 3.89316
In beheer bij	: WSV Den Osse
Soort locatie	: haven
Oorspronkelijk gebruik	: werkhaven
Huidige functie	: jachthaven
Toegankelijk	: ja
Getijde haven	: nee
Droogvallend	: nee



**Bijzonderheden:**

Geen specifieke plaatsen voor erfgoed schepen  
 Ruime haven ook voor grotere schepen toegankelijk

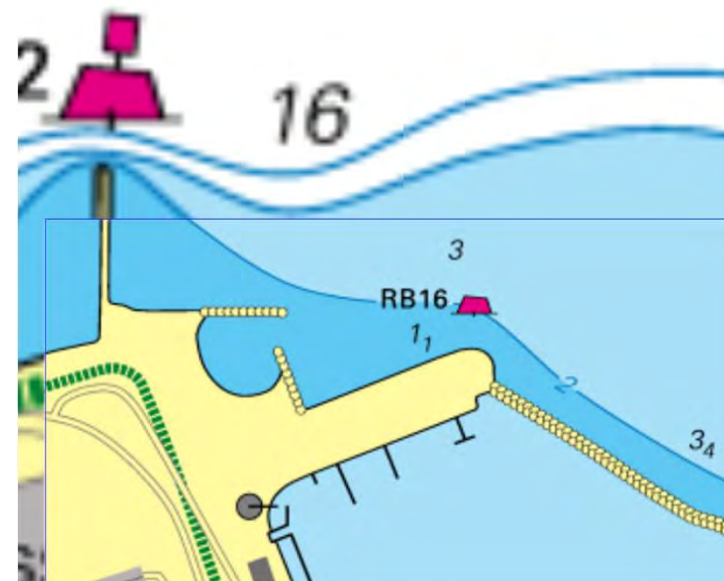


Locatie no	: 6
Naam	: <b>Gem. haven Den Osse</b>
Gemeente	: Schouwen Duiveland
Adres	: JH Den Osse
Postcode	: 4318 NA
Plaats	: Brouwershaven
Vaarwater	: Grevelingen
Positie	: 51° 44' 34.8" N, 003° 53' 26.8" E
GPS code	: 51.74303, 3.89094
In beheer bij	: Gem. Schouwen Duiveland
Soort locatie	: haven
Oorspronkelijk gebruik	: werkhaven
Huidige functie	: steigers sportvis/duikv/ed.
Toegankelijk	: ja
Getijde haven	: nee
Droogvallend	: nee

**Bijzonderheden:**

Niet geschikt voor kleine schepen

Gereserveerde ligplaatsen maar voor grotere charters indien er ruimte is in overleg bruikbaar



Locatie no	: 7
Naam	: <b>Brouwershaven</b>
Gemeente	: Schouwen Duiveland
Adres	: Nieuwe jachthaven 12
Postcode	: 4318 AR
Plaats	: Brouwershaven
Vaarwater	: Grevelingen
Positie	: 51° 43' 47.5" N, 003° 54' 47.7" E
GPS code	: 51.73028, 3.91297
In beheer bij	: Gem. Schouwen Duiveland
Soort locatie	: haven
Oorspronkelijk gebruik	: vissershaven/landbouwhaven
Huidige functie	: jachthaven
Toegankelijk	: ja
Getijde haven	: nee
Droogvallend	: nee



**Bijzonderheden:**

Geen specifieke plaatsen voor erfgoed schepen  
 Max. lengte ca. 13m  
 Grote (charter) schepen aan de loswal buiten de keersluis  
 Was/ is in het seizoen thuisbasis van de ARM17



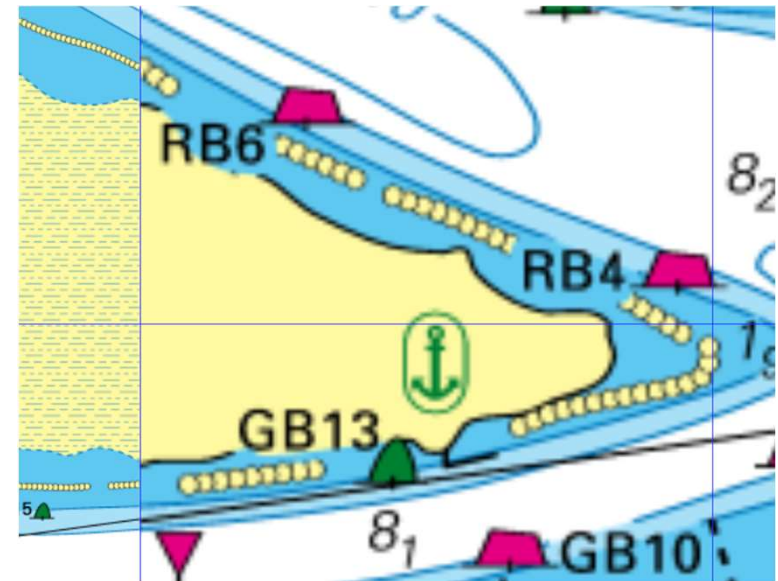
Locatie no	: 8
Naam	: <b>Dwars in de weg</b>
Gemeente	: Schouwen Duiveland
Adres	: Eiland Dwars in weg
Postcode	: nvt
Plaats	: Brouwershaven
Vaarwater	: Grevelingen
Positie	: 51° 44' 05.7" N, 003° 55' 56.5" E
GPS code	: 51.73486, 3.93171
In beheer bij	: Staatsbosbeheer
Soort locatie	: aanlegplaats
Oorspronkelijk gebruik	: passantensteigers
Huidige functie	: passantensteigers
Toegankelijk	: ja
Getijde haven	: nee
Droogvallend	: nee

**Bijzonderheden:**

Geen voorzieningen maar wel een 1 ligplaats voor grotere schepen van langer dan ca. 15m

Aan de andere steigers mogen schepen van meer dan 15m niet aanmeren

Grevelingen liggeld regeling van toepassing




Locatie no	: 9
Naam	: <b>Stampersplaat</b>
Gemeente	: Schouwen Duiveland
Adres	: Eiland Stampersplaat
Postcode	: nvt
Plaats	: Brouwershaven
Vaarwater	: Grevelingen
Positie	: 51° 44' 21.9" N, 003° 56' 33.2" E
GPS code	: 51.73932, 3.94258
In beheer bij	: Staatsbosbeheer
Soort locatie	: aanlegplaats
Oorspronkelijk gebruik	: passantenhaven
Huidige functie	: passantenhaven
Toegankelijk	: ja
Getijde haven	: nee
Droogvallend	: nee

**Bijzonderheden:**

Geen voorzieningen maar wel een 1 ligplaats voor grotere schepen van langer dan ca. 15m

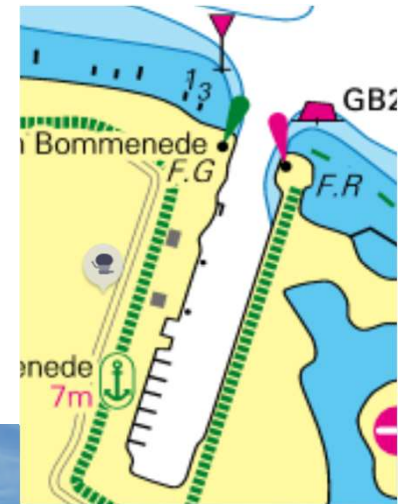
Aan de andere steigers mogen schepen van meer dan 15m niet aanmeren

Grevelingen liggeld regeling van toepassing





Locatie no : 10  
 Naam : **Bommenede**  
 Gemeente : Schouwen Duiveland  
 Adres : Haven van Bommenede  
 Postcode : 4316 PC  
 Plaats : Zonnemaire  
 Vaarwater : Grevelingen  
 Positie : 51° 43' 42.6" N, 003° 58' 17.6" E  
 GPS code : 51.73239, 3.97392  
 In beheer bij : Natuur-Recreatieschap de Grevelingen  
 Soort locatie : haven  
 Oorspronkelijk gebruik : werkhaven  
 Huidige functie : passantenhaven  
 Toegankelijk : ja  
 Getijde haven : nee  
 Droogvallend : nee



**Bijzonderheden:**

Geen voorzieningen maar wel 2 ligplaatsen voor grotere schepen van langer dan ca. 15m

Aan de andere steigers mogen schepen van meer dan 15m niet aanmeren

Grevelingen liggeld regeling van toepassing

Er is ook nog een kleine particuliere jachthaven welke niet te gebruiken is door passanten.

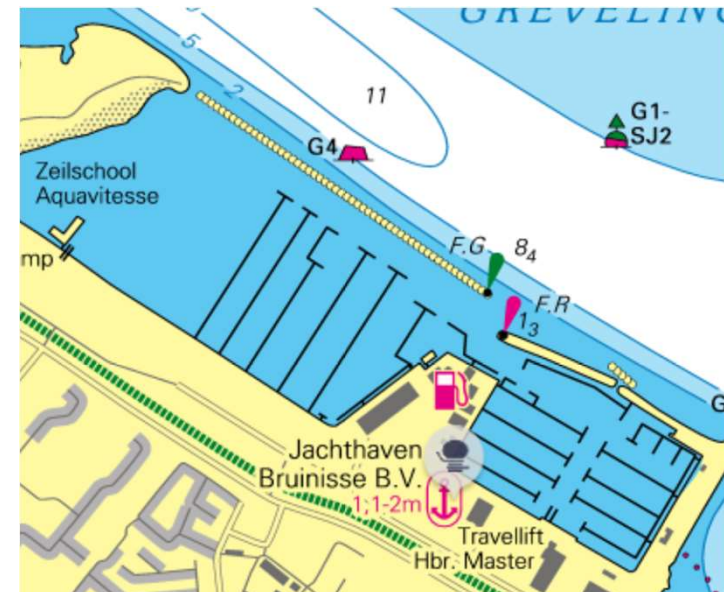


Locatie no	: 11
Naam	: <b>Bruinisse JH</b>
Gemeente	: Schouwen Duiveland
Adres	: Jachthavenweg 61D
Postcode	: 4311 NC
Plaats	: Bruinisse
Vaarwater	: Grevelingen
Positie	: 51° 40' 20.3" N, 004° 05' 01.1" E
GPS code	: 51.67213, 4.08279
In beheer bij	: Jachthaven Bruinisse bv.
Soort locatie	: haven
Oorspronkelijk gebruik	: geen
Huidige functie	: jachthaven
Toegankelijk	: ja
Getijde haven	: nee
Droogvallend	: nee

Bijzonderheden:

Geen specifieke plaatsen voor erfgoed schepen

Geen plaats voor grote (charter) schepen


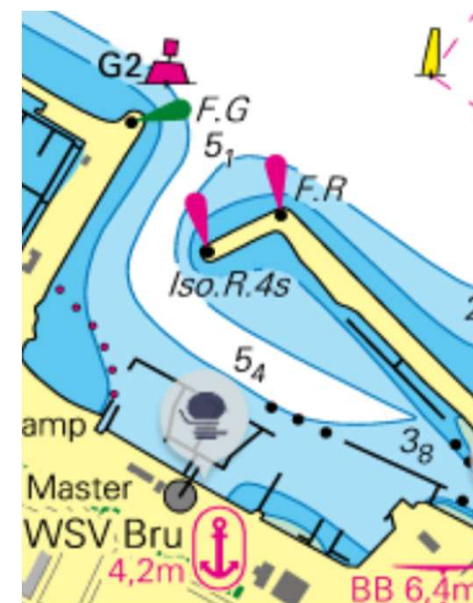


Locatie no	: 12
Naam	: <b>Bruinisse JH WSV</b>
Gemeente	: Schouwen Duiveland
Adres	: Werkhavenweg
Postcode	: 4311 NK
Plaats	: Bruinisse
Vaarwater	: Grevelingen
Positie	: 51° 40' 08.3" N, 004° 05' 21.4" E
GPS code	: 51.66917, 4.08908
In beheer bij	: WSV Bruinisse
Soort locatie	: haven
Oorspronkelijk gebruik	: vissershaven
Huidige functie	: jachthaven
Toegankelijk	: ja
Getijde haven	: nee
Droogvallend	: nee

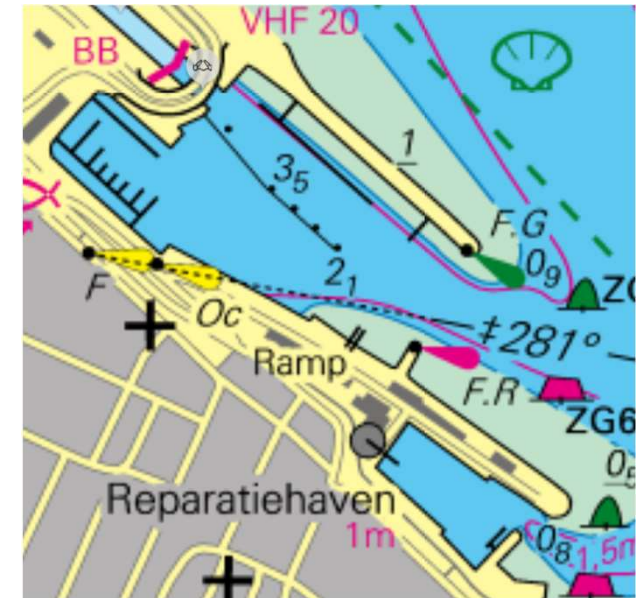
Bijzonderheden:

Geen specifieke plaatsen voor erfgoed schepen

Geen plaats voor grote (charter) schepen



Locatie no	: 13
Naam	: <b>Bruinisse Gemeente haven</b>
Gemeente	: Schouwen Duiveland
Adres	: Havenkade
Postcode	: 4311 BA
Plaats	: Bruinisse
Vaarwater	: Krammer
Positie	: 51° 39' 53.8" N, 004° 05' 47.6" E
GPS code	: 51.66479, 4.09684
In beheer bij	: Gem. Schouwen Duiveland
Soort locatie	: haven
Oorspronkelijk gebruik	: vissershaven/landbouwhaven
Huidige functie	: vissershaven
Toegankelijk	: beperkt
Getijde haven	: ja
Droogvallend	: nee



**Bijzonderheden:**

Mogelijkheden voor erfgoedschepen in overleg met centrale Gemeentelijke havendienst Schouwen Duiveland.

Ook voor grotere (charter) schepen



Locatie no	: 14
Naam	: <b>Zijpe vluchthaven</b>
Gemeente	: Schouwen Duiveland
Adres	: Vluchthavenweg
Postcode	: 4311 RP
Plaats	: Bruinisse
Vaarwater	: Zijpe
Positie	: 51° 39' 15.3" N, 004° 05' 57.8" E
GPS code	: 51.65390, 4.09961
In beheer bij	: Gem. Schouwen Duiveland
Soort locatie	: haven
Oorspronkelijk gebruik	: werkhaven / vluchthaven
Huidige functie	: vluchthaven / vissershaven
Toegankelijk	: beperkt
Getijde haven	: ja
Droogvallend	: nee

**Bijzonderheden:**

Mogelijkheden voor erfgoedschepen in overleg met centrale Gemeentelijke havendienst Schouwen Duiveland.  
 Ook voor grotere (charter) schepen  
 Capaciteit van de steigers is wel verminderd.  
 Loswal meestal alleen voor de grote beroeps(passagiers)vaart



Locatie no	: 15
Naam	: <b>Viane</b>
Gemeente	: Schouwen Duiveland
Adres	: Viane
Postcode	: 4305 RL
Plaats	: Ouwerkerk
Vaarwater	: Keeten
Positie	: 51° 37' 04.4" N, 004° 00' 36.1" E
GPS code	: 51.61802, 4.01003
In beheer bij	: Gemeente Schouwen Duiveland
Soort locatie	: haven
Oorspronkelijk gebruik	: landbouwhaven
Huidige functie	: geen
Toegankelijk	: nee
Getijde haven	: ja
Droogvallend	: ja



#### Bijzonderheden:

Haven is bijna niet meer bereikbaar en ook niet meer toegankelijk doordat deze grotendeels dichtgeslibd is met schelpen.




Locatie no	: 16
Naam	: <b>Haven de Val</b>
Gemeente	: Schouwen Duiveland
Adres	: Weg naar de Val
Postcode	: 4301 RM
Plaats	: Zierikzee
Vaarwater	: Oosterschelde
Positie	: 51° 37' 47.2" N, 003° 55' 18.9" E
GPS code	: 51.62959, 3.92149
In beheer bij	: Waterschap Scheldestromen
Soort locatie	: haven
Oorspronkelijk gebruik	: werkhaven
Huidige functie	: passantenhaven
Toegankelijk	: beperkt
Getijde haven	: ja
Droogvallend	: nee

**Bijzonderheden:**

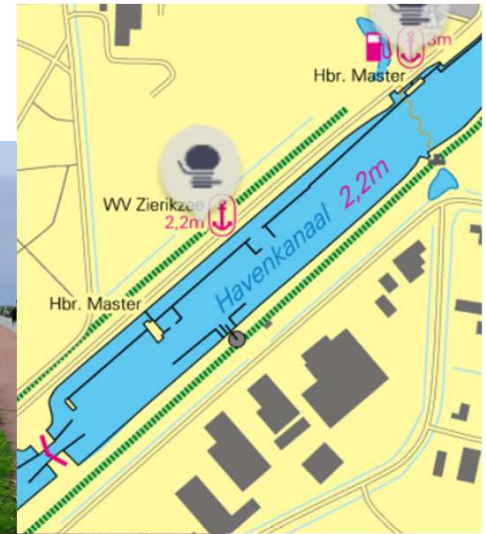
Slechts nog bruikbaar als wacht- of vluchthaven bijvoorbeeld wanneer de Zeelandbrug niet draait.

Afmeren kan nog aan palen en aan de voormalige veersteiger welke ook in slechte staat is.

De haven slibt ook langzaam verder dicht.



Locatie no	: 17
Naam	: <b>Zierikzee JH WV</b>
Gemeente	: Schouwen Duiveland
Adres	: Westhavendijk1
Postcode	: 4301 SN
Plaats	: Zierikzee
Vaarwater	: Oosterschelde
Positie	: 51° 38' 36.9" N, 003° 54' 46.8" E
GPS code	: 51.64360, 3.91293
In beheer bij	: WV Zierikzee
Soort locatie	: haven
Oorspronkelijk gebruik	: geen
Huidige functie	: jachthaven
Toegankelijk	: ja
Getijde haven	: ja
Droogvallend	: nee



**Bijzonderheden:**

Geen specifieke plaatsen voor erfgoed schepen

Geen plaats voor grote (charter) schepen





Locatie no	: 18
Naam	: <b>Zierikzee Gemeente haven</b>
Gemeente	: Schouwen Duiveland
Adres	: Het Luitje 6
Postcode	: 4301 AS
Plaats	: Zierikzee
Vaarwater	: Oosterschelde
Positie	: 51° 38' 47.8" N, 003° 55' 05.6" E
GPS code	: 51.64648, 3.91821
In beheer bij	: Gem. Schouwen Duiveland
Soort locatie	: haven
Oorspronkelijk gebruik	: vissershaven
Huidige functie	: vissershaven / jachthaven
Toegankelijk	: ja
Getijde haven	: ja
Droogvallend	: nee




#### Bijzonderheden:

Thuishaven voor de vissersvloot en voor (momenteel) 2 charterschepen

Verder geen specifieke plaatsen voor de kleine erfgoedschepen

Grote schepen aan het "t Luitje", de kleinere aan de steiger voor het ponton of achterin de haven.



Locatie no	: 19
Naam	: <b>Museumhaven Zierikzee</b>
Gemeente	: Schouwen Duiveland
Adres	: Vissersdijk 2
Postcode	: 4301 ND
Plaats	: Zierikzee
Vaarwater	: Oosterschelde
Positie	: 51° 38' 50.6" N, 003° 55' 38.5" E
GPS code	: 51.64818, 3.92512
In beheer bij	: Stg. Museumhaven Zeeland
Soort locatie	: haven
Oorspronkelijk gebruik	: handels- en landbouwhaven
Huidige functie	: museumhaven varende erfgoed
Toegankelijk	: ja
Getijde haven	: ja
Droogvallend	: nee

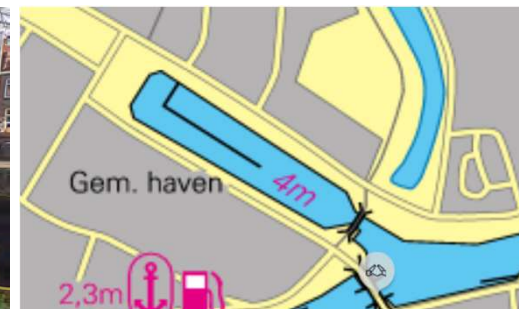
**Bijzonderheden:**

Thuishaven voor een aantal schepen van de Stichting Museumhaven Zeeland

Tevens vaste ligplaats voor een aantal particuliere erfgoedschepen

Passanten plaatsen aanwezig

In- en uitvaart afhankelijk van het tij



Locatie no	: 20
Naam	: <b>Flaauwershaven</b>
Gemeente	: Schouwen Duiveland
Adres	: Boogerdweg
Postcode	: 4321 SN
Plaats	: Kerkwerve
Vaarwater	: Oosterschelde
Positie	: 51° 40' 40.1" N, 003° 51' 25.5" E
GPS code	: 51.67786, 3.85694
In beheer bij	: Gemeente Schouwen Duiveland
Soort locatie	: haven
Oorspronkelijk gebruik	: landbouwhaven
Huidige functie	: passantenhaven
Toegankelijk	: beperkt
Getijde haven	: ja
Droogvallend	: ja


**Bijzonderheden:**

Haven niet meer onderhouden


Steigers van vissersboten Heerenkeet buiten gebruik

Korte tijd aanmeren met ondiepe schepen is nog mogelijk

Droogvallen niet aan te raden wegens veel stenen



Locatie no	: 21
Naam	: <b>Schelphoek</b>
Gemeente	: Schouwen Duiveland
Adres	: Serooskerkeweg 24
Postcode	: 4327 SE
Plaats	: Serooskerke
Vaarwater	: Oosterschelde
Positie	: 51° 41' 47.8" N, 003° 48' 17.9" E
GPS code	: 51.69664, 3.80506
In beheer bij	: Staatsbosbeheer
Soort locatie	: haven
Oorspronkelijk gebruik	: werkhaven
Huidige functie	: vnl. ankerplaats
Toegankelijk	: ja
Getijde haven	: ja
Droogvallend	: deels



**Bijzonderheden:**

Mooie beschutte ankerplaats.

Met bijboot naar de wal kan bij de trailerhelling

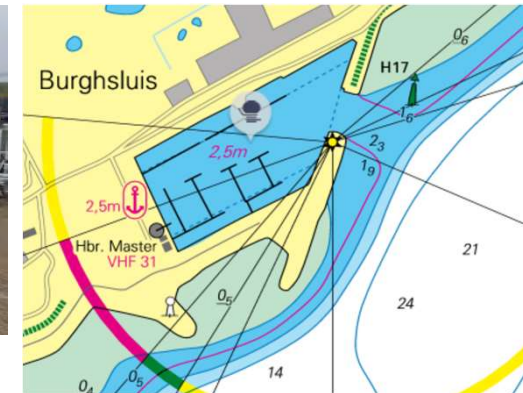
Afmeren alleen mogelijk aan een stukje loswal.

Is echter lastig bij laag water en je kunt moeilijk vastmaken

Haven voor een groot deel in gebruik als zeewierkwekerij



Locatie no	: 22
Naam	: <b>Burghsluis</b>
Gemeente	: Schouwen Duiveland
Adres	: Havenplateau 1
Postcode	: 4328 NT
Plaats	: Burgh-Haamstede
Vaarwater	: Oosterschelde
Positie	: 51° 40' 32.5" N, 003° 45' 24.7" E
GPS code	: 51.67556, 3.75668
In beheer bij	: WSV Burghsluis
Soort locatie	: haven
Oorspronkelijk gebruik	: werkhaven / vissershaven
Huidige functie	: jachthaven
Toegankelijk	: ja
Getijde haven	: ja
Droogvallend	: nee



**Bijzonderheden:**

Geen specifieke ligplaatsen voor erfgoed schepen

Indien vooraf gereserveerd kunnen grotere schepen aan de lange steiger achter de Onrust



Locatie no	: 23
Naam	: <b>St. Philipsland</b>
Gemeente	: Tholen
Adres	: Haven
Postcode	: 4675 AA
Plaats	: St. Philipsland
Vaarwater	: Krabbenkreek
Positie	: 51° 36' 58.8" N, 004° 10' 09.6" E
GPS code	: 51.61626, 4.16930
In beheer bij	: Gemeente Tholen
Soort locatie	: haven
Oorspronkelijk gebruik	: handelshaven
Huidige functie	: passantenhaven
Toegankelijk	: ja
Getijde haven	: ja
Droogvallend	: ja

**Bijzonderheden:**

Meren en droogvallen kan goed aan de lange loskade in het dorp

Ankeren en droogvallen kan voor de kleinere schepen ook een stukje voor de haven



Locatie no	: 24
Naam	: <b>St. Annaland</b>
Gemeente	: Tholen
Adres	: Havenweg
Postcode	: 4697 RL
Plaats	: St. Annaland
Vaarwater	: Krabbenkreek
Positie	: 51° 36' 15.0" N, 004° 06' 33.4" E
GPS code	: 51.60399, 4.10905
In beheer bij	: WSV St. Annaland
Soort locatie	: haven
Oorspronkelijk gebruik	: handelshaven
Huidige functie	: jachthaven
Toegankelijk	: ja
Getijde haven	: ja
Droogvallend	: nee



**Bijzonderheden:**

Geen specifieke ligplaatsen voor erfgoed schepen

De voormalige loswal is nu ook van drijvende steigers voorzien en daardoor minder geschikt voor grote schepen.

Ook de Oostzijde is onderdeel van de jachthaven geworden.

Er is nog een aparte steiger voor o.a. de sleepdienst die hier zijn thuishaven heeft.

Mogelijk kan hier op verzoek kortstondig gebruik van worden gemaakt door grote erfgoed schepen



Locatie no	: 25
Naam	: <b>Stavenisse</b>
Gemeente	: Tholen
Adres	: Molendijk 80
Postcode	: 4696 BM
Plaats	: Stavenisse
Vaarwater	: Oosterschelde
Positie	: 51° 35' 19.0" N, 004° 00' 47.4" E
GPS code	: 51.58865, 4.01323
In beheer bij	: WSV Stavenisse
Soort locatie	: haven
Oorspronkelijk gebruik	: landbouwhaven
Huidige functie	: jachthaven
Toegankelijk	: ja
Getijde haven	: ja
Droogvallend	: deels



#### Bijzonderheden:

Geen specifieke ligplaatsen voor erfgoed schepen

Er is een ruime passanten steiger aan het eind van de haven, maar deze is voor schepen langer dan 20m wel moeilijk bereikbaar.

De oude loswal is niet meer goed bruikbaar en valt grotendeels droog.





Locatie no	: 26
Naam	: <b>Gorishoek</b>
Gemeente	: Tholen
Adres	: Gorishoeksedijk
Postcode	: 4694 PJ
Plaats	: Scherpenisse
Vaarwater	: Oosterschelde
Positie	: 51° 31' 32.6" N, 004° 04' 36.7" E
GPS code	: 51.52562, 4.07698
In beheer bij	: Gemeente Tholen
Soort locatie	: haven
Oorspronkelijk gebruik	: veerhaven
Huidige functie	: fiets/voet veerhaven
Toegankelijk	: beperkt
Getijde haven	: ja
Droogvallend	: ja



#### Bijzonderheden:

Haven is voornamelijk nog in gebruik als veerhaven voor het voet/fietsveer van en naar Yerseke in het zomerseizoen.

Overnachten is niet goed mogelijk.

Behalve de veersteiger geen goede aanlegmogelijkheden.



Locatie no	: 27
Naam	: <b>Strijenham</b>
Gemeente	: Tholen
Adres	: Onder de zeedijk
Postcode	: 4693 PJ
Plaats	: Poortvliet
Vaarwater	: Oosterschelde
Positie	: 51° 31' 23.4" N, 004° 09' 16.5" E
GPS code	: 51.52321, 4.15443
In beheer bij	: WSV Strijenham
Soort locatie	: haven
Oorspronkelijk gebruik	: landbouwhaven
Huidige functie	: jachthaven
Toegankelijk	: beperkt
Getijde haven	: ja
Droogvallend	: ja

Bijzonderheden:

Droogvallend haventje.

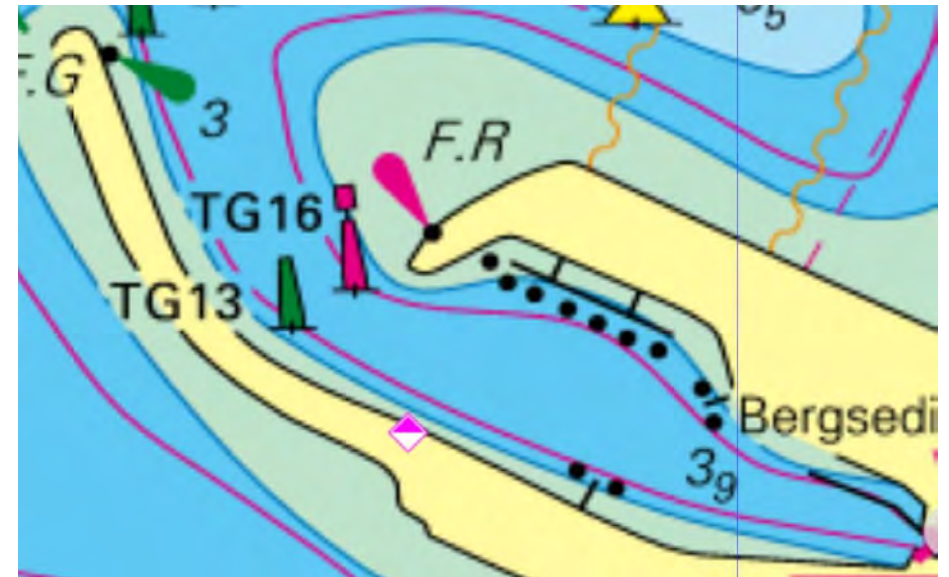
Voornamelijk in gebruik door sportvissers.

Geen goede passantenplaatsen.

Is met hoogwater voor de kleinere erfgoedschepen wel kortstondig aan te doen.



Locatie no	: 28
Naam	: <b>Bergsche Diep (sluis W)</b>
Gemeente	: Tholen
Adres	: Bergschediepsluis
Postcode	: 4691 PV
Plaats	: Tholen
Vaarwater	: Oosterschelde
Positie	: 51° 30' 44.0" N, 004° 10' 07.5" E
GPS code	: 51.51219, 4.16860
In beheer bij	: Rijkswaterstaat
Soort locatie	: aanlegplaats
Oorspronkelijk gebruik	: sportvis/duikvaartuigen steigers
Huidige functie	: steigers sportvis/duikv/ed.
Toegankelijk	: beperkt
Getijde haven	: ja
Droogvallend	: nee



**Bijzonderheden:**

Vaste vertrekhaven voor een aantal (sport) vissers en sportduik vaartuigen.

In overleg en bij uitzondering te gebruiken voor kortstondig verblijf



Locatie no	: 29
Naam	: <b>Oesterdam Resort</b>
Gemeente	: Tholen
Adres	: Oesterdam 3
Postcode	: 4691 PV
Plaats	: Tholen
Vaarwater	: Bergsche Diep
Positie	: 51° 30' 07.6" N, 004° 11' 14.4" E
GPS code	: 51.50189, 4.18779
In beheer bij	: Oesterdam Marina
Soort locatie	: haven
Oorspronkelijk gebruik	: geen, (nieuw aangelegd)
Huidige functie	: jachthaven
Toegankelijk	: ja
Getijde haven	: nee
Droogvallend	: nee



**Bijzonderheden:**

Nieuw aangelegde (kleine)jachthaven

Geen specifieke plaatsen voor erfgoed schepen

Geen plaats voor grote (charter) schepen

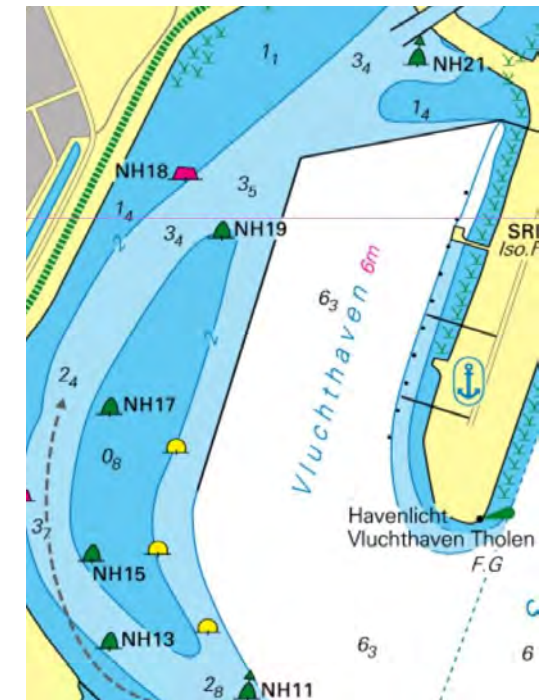


Locatie no	: 30
Naam	: <b>Tholen vluchthaven</b>
Gemeente	: Tholen
Adres	: Schelde Rijnweg 1
Postcode	: 4691 RW
Plaats	: Tholen
Vaarwater	: Schelde-Rijnkanaal
Positie	: 51° 31' 35.1" N, 004° 13' 18.2" E
GPS code	: 51.52640, 4.22201
In beheer bij	: Rijkswaterstaat
Soort locatie	: haven
Oorspronkelijk gebruik	: vluchthaven
Huidige functie	: vluchthaven
Toegankelijk	: ja
Getijde haven	: nee
Droogvallend	: nee

Bijzonderheden:

Vlucht- / Wachthaven in principe alleen voor beroepsvaart.

Voor grote (charter) schepen na aanmelden (via post Wemeldinge) bij uitzondering te gebruiken.



Locatie no	: 31
Naam	: <b>Tholen Gemeentehaven</b>
Gemeente	: Tholen
Adres	: Contre Escarpe 6
Postcode	: 4691 BB
Plaats	: Tholen
Vaarwater	: Schelde-Rijnkanaal
Positie	: 51° 31' 53.0" N, 004° 13' 27.3" E
GPS code	: 51.53165, 4.22423
In beheer bij	: Gemeente Tholen
Soort locatie	: haven
Oorspronkelijk gebruik	: vissershaven/handelshaven
Huidige functie	: vnl. beroepsvaart haven
Toegankelijk	: ja
Getijde haven	: nee
Droogvallend	: nee

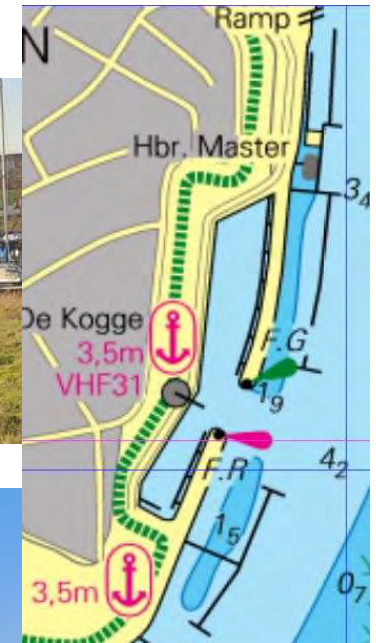


**Bijzonderheden:**

Vaste ligplaats voor een aantal vissers- en erfgoedschepen en sleepboten.

In overleg passanten plaatsen voor de grotere (charter) schepen

Locatie no	: 32
Naam	: <b>Tholen JH</b>
Gemeente	: Tholen
Adres	: Contre Escarpe 6
Postcode	: 4691 BB
Plaats	: Tholen
Vaarwater	: Schelde-Rijnkanaal
Positie	: 51° 31' 53.0" N, 004° 13' 27.3" E
GPS code	: 51.53165, 4.22423
In beheer bij	: WSV de Kogge
Soort locatie	: haven
Oorspronkelijk gebruik	: vissershaven/handelshaven
Huidige functie	: jachthaven
Toegankelijk	: ja
Getijde haven	: nee
Droogvallend	: nee



**Bijzonderheden:**

Geen specifieke plaatsen voor erfgoedsschepen  
 Korting op havengeld voor schepen die  
 ingeschreven staan bij de FVEN



Locatie no	: 33
Naam	: <b>Haven Scheepswerf Duivendijk</b>
Gemeente	: Tholen
Adres	: Contre Escarpe 1
Postcode	: 4691 BB
Plaats	: Tholen
Vaarwater	: Schelde-Rijnkanaal
Positie	: 51° 32' 03.5" N, 004° 13' 33.7" E
GPS code	: 51.53443, 4.22618
In beheer bij	: fa.van Duivendijk
Soort locatie	: haven
Oorspronkelijk gebruik	: werfhaven
Huidige functie	: jachthaven
Toegankelijk	: ja
Getijde haven	: nee
Droogvallend	: nee



**Bijzonderheden:**

Ligplaatsen bij scheepswerf gespecialiseerd in traditionele schepen  
 Verder ook jachthaven voor alle type schepen.





Locatie no	: 34
Naam	: <b>Rattekaai</b>
Gemeente	: Reimerswaal
Adres	: Middenhof
Postcode	: 4411 RX
Plaats	: Rilland
Vaarwater	: Oosterschelde
Positie	: 51° 26' 29.6" N, 004° 12' 07.5" E
GPS code	: 51.43930, 4.20068
In beheer bij	: Natuurmonumenten
Soort locatie	: haven
Oorspronkelijk gebruik	: landbouwhaven
Huidige functie	: geen (monument)
Toegankelijk	: nee
Getijde haven	: ja
Droogvallend	: ja

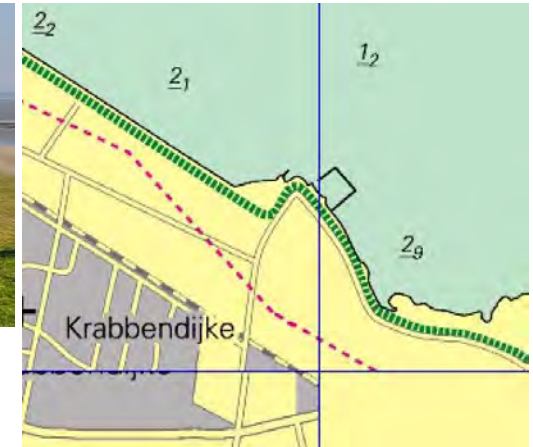
**Bijzonderheden:**

Haventje met monumentstatus. (Natuurmonumenten)

In feite totaal niet meer toegankelijk voor iedere vorm van scheepvaart.



Locatie no	: 35
Naam	: <b>Roelshoek</b>
Gemeente	: Reimerswaal
Adres	: Noordschans
Postcode	: 4413 NH
Plaats	: Krabbendijke
Vaarwater	: Oosterschelde
Positie	: 51° 26' 11.3" N, 004° 07' 40.0" E
GPS code	: 51.43644, 4.12767
In beheer bij	: Rijkswaterstaat
Soort locatie	: aanlegplaats
Oorspronkelijk gebruik	: landbouwhaven
Huidige functie	: ankerplaats
Toegankelijk	: beperkt
Getijde haven	: ja
Droogvallend	: ja



#### Bijzonderheden:

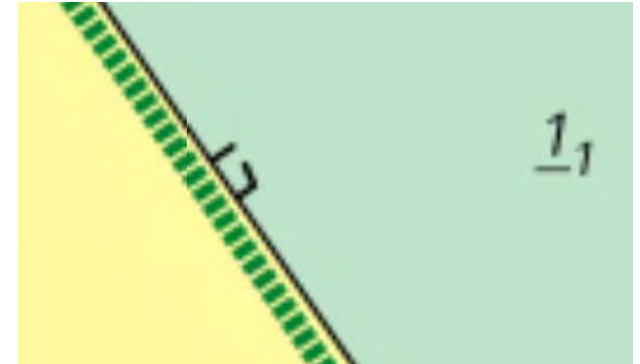
Het oude landbouwhaventje is gedempt als gevolg van de dijkverzwaringen.

Wat er over is is alleen een steigertje.

Slechts beperkt te gebruiken als ankerplaats voor kleine schepen.



Locatie no	: 36
Naam	: <b>Krabbendijkse Oude haven</b>
Gemeente	: Reimerswaal
Adres	: Schelpkreek
Postcode	: nvt
Plaats	: Yerseke
Vaarwater	: Oosterschelde
Positie	: 51° 28' 02.1" N, 004° 04' 12.3" E
GPS code	: 51.46713, 4.07012
In beheer bij	: Rijkswaterstaat
Soort locatie	: haven
Oorspronkelijk gebruik	: landbouwhaven
Huidige functie	: geen
Toegankelijk	: nee
Getijde haven	: ja
Droogvallend	: ja



**Bijzonderheden:**

Buitendijks haventje, wordt niet meer onderhouden en is ook moeilijk bereikbaar over de oester / mosselpercelen heen.

De locatie is verder ook niet aantrekkelijk om er later nog iets van te maken.

Droogvallen niet aan te raden ivm veel stenen.

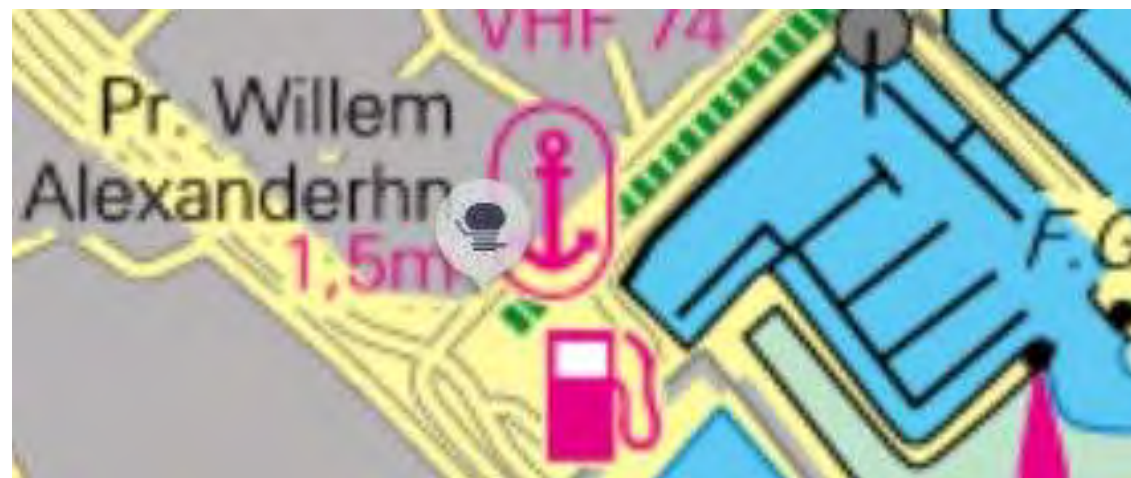


Locatie no	: 37
Naam	: <b>Yerseke Willem Alex haven</b>
Gemeente	: Reimerswaal
Adres	: Kettingweg
Postcode	: 4401 KX
Plaats	: Yerseke
Vaarwater	: Oosterschelde
Positie	: 51° 29' 46.8" N, 004° 03' 13.6" E
GPS code	: 51.49656, 4.05327
In beheer bij	: Gem. Reimerswaal / WSV Yerseke
Soort locatie	: haven
Oorspronkelijk gebruik	: jachthaven
Huidige functie	: jachthaven
Toegankelijk	: ja
Getijde haven	: ja
Droogvallend	: nee

Bijzonderheden:

Geen specifieke plaatsen voor erfgoed schepen

Geen plaats voor grote (charter) schepen



Locatie no	: 38
Naam	: <b>Yerseke Beatrix haven</b>
Gemeente	: Reimerswaal
Adres	: Meerpaalweg
Postcode	: 4401 KA
Plaats	: Yerseke
Vaarwater	: Oosterschelde
Positie	: 51° 29' 52.0" N, 004° 03' 18.5" E
GPS code	: 51.49728, 4.05583
In beheer bij	: Gem. Reimerswaal / WSV Yerseke
Soort locatie	: haven
Oorspronkelijk gebruik	: vissershaven
Huidige functie	: vissershaven / jachthaven
Toegankelijk	: ja
Getijde haven	: ja
Droogvallend	: nee

**Bijzonderheden:**

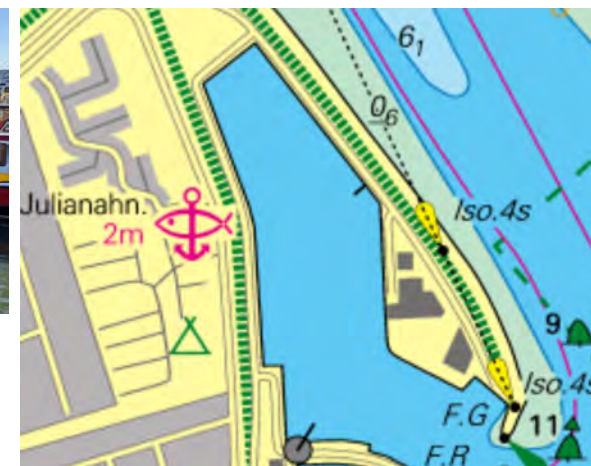

Geen specifieke plaatsen voor erfgoed schepen

Deels thuishaven voor de vissersvloot.

In overleg ligplaats voor grotere (charter) schepen in beschikbare lege boxen.



Locatie no	: 39
Naam	: <b>Yerseke Juliana haven</b>
Gemeente	: Reimerswaal
Adres	: Bakenweg
Postcode	: 4401 LG
Plaats	: Yerseke
Vaarwater	: Oosterschelde
Positie	: 51° 29' 59.1" N, 004° 03' 16.5" E
GPS code	: 51.49890, 4.05600
In beheer bij	: Gem. Reimerswaal
Soort locatie	: haven
Oorspronkelijk gebruik	: vissershaven
Huidige functie	: vissershaven
Toegankelijk	: beperkt
Getijde haven	: ja
Droogvallend	: nee




**Bijzonderheden:**

Geen specifieke plaatsen voor erfgoed schepen

Thuishaven voor groot deel van de vissersvloot en andere beroeps schepen.

In overleg ligplaats voor grotere (charter) schepen in beschikbare lege boxen of langs de kade aan de NO zijde.



Locatie no	: 40
Naam	: <b>Wemeldinge</b>
Gemeente	: Kapelle
Adres	: Sluisplateau 29
Postcode	: 4424 BK
Plaats	: Wemeldinge
Vaarwater	: Oosterschelde
Positie	: 51° 31' 10.6" N, 004° 00' 16.4" E
GPS code	: 51.51898, 4.00343
In beheer bij	: fa. v.d.Rest
Soort locatie	: haven
Oorspronkelijk gebruik	: werkhaven
Huidige functie	: jachthaven
Toegankelijk	: ja
Getijde haven	: ja
Droogvallend	: nee



**Bijzonderheden:**

Jachthaven rondom oude sluisen complex

Geen specifieke plaatsen voor erfgoed schepen

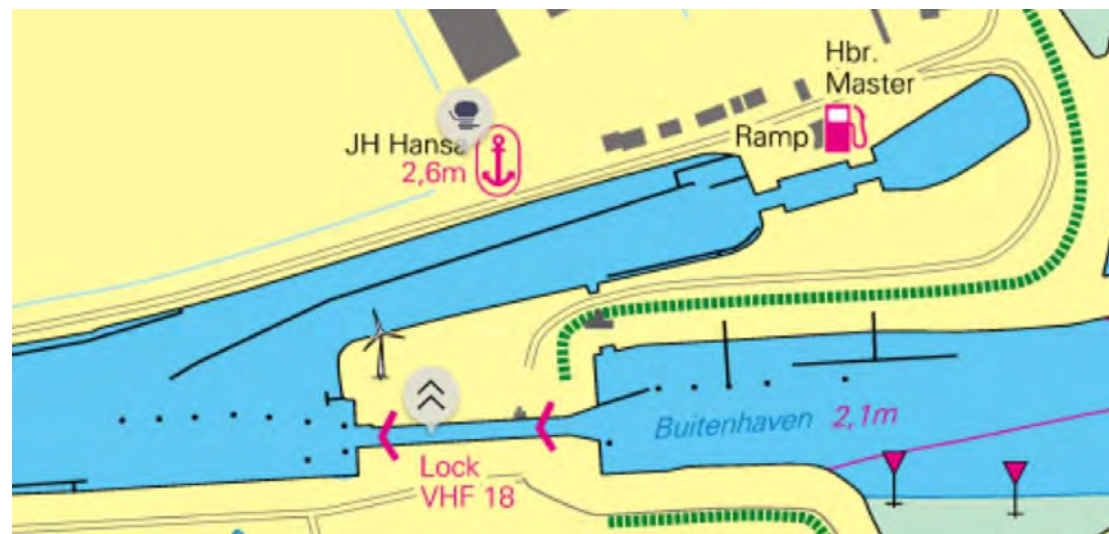


Locatie no	: 41
Naam	: <b>Goese Sas JH</b>
Gemeente	: Goes
Adres	: Het Sas 10
Postcode	: 4475 NA
Plaats	: Wilhelminadorp
Vaarwater	: Oosterschelde
Positie	: 51° 32' 19.0" N, 003° 55' 37.1" E
GPS code	: 51.53850, 3.92736
In beheer bij	: Hansa bv.
Soort locatie	: haven
Oorspronkelijk gebruik	: sluis met voorhaven
Huidige functie	: jachthaven
Toegankelijk	: ja
Getijde haven	: nee
Droogvallend	: nee

Bijzonderheden:

Jachthaven rondom oude sluis

Geen specifieke plaatsen voor erfgoed schepen





Locatie no	: 42
Naam	: <b>Goese Sas steiger</b>
Gemeente	: Goes
Adres	: Het Sas
Postcode	: 4475 NA
Plaats	: Wilhelminadorp
Vaarwater	: Oosterschelde
Positie	: 51° 32' 15.9" N, 003° 55' 16.0" E
GPS code	: 51.53771, 3.92105
In beheer bij	: Schippers Vereniging Houthaven
Soort locatie	: aanlegplaats
Oorspronkelijk gebruik	: geen
Huidige functie	: passanten steiger
Toegankelijk	: ja
Getijde haven	: nee
Droogvallend	: nee

**Bijzonderheden:**

Steiger als opstapplaats en voor overnachtingen voor erfgoedschepen.

Is onderdeel van de Schippers vereniging Houthaven  
Minder geschikt voor schepen tot 15m lengte


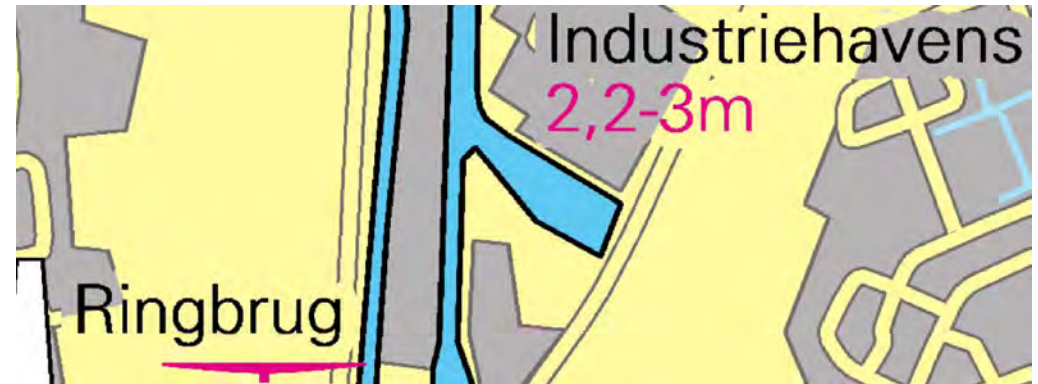


Locatie no	: 43
Naam	: <b>Goes Houthaven</b>
Gemeente	: Goes
Adres	: Houtkade 20 (A)
Postcode	: 4463 AC
Plaats	: Goes
Vaarwater	: Oosterschelde
Positie	: 51° 30' 46.9" N, 003° 53' 45.9" E
GPS code	: 51.51310, 3.89578
In beheer bij	: Schippers Vereniging Houthaven
Soort locatie	: haven
Oorspronkelijk gebruik	: erfgoedhaven
Huidige functie	: erfgoedhaven
Toegankelijk	: ja
Getijde haven	: nee
Droogvallend	: nee

Thuishaven voor 11 erfgoed schepen, waarvan 1 charterschip en de rest recreatief in particulier eigendom.

Permanente bewoning niet toegestaan.

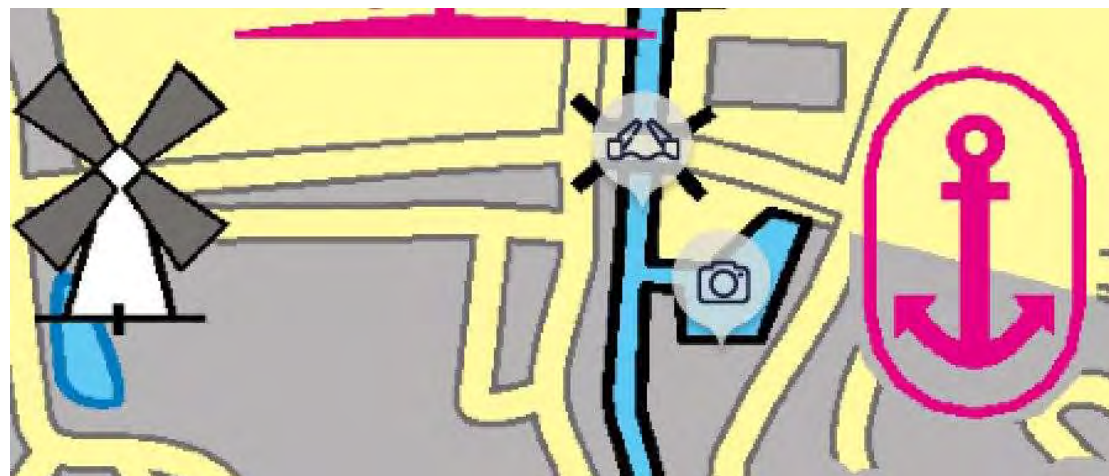
Beperkte plaats voor passanten, vooraf aanmelden aan te bevelen.



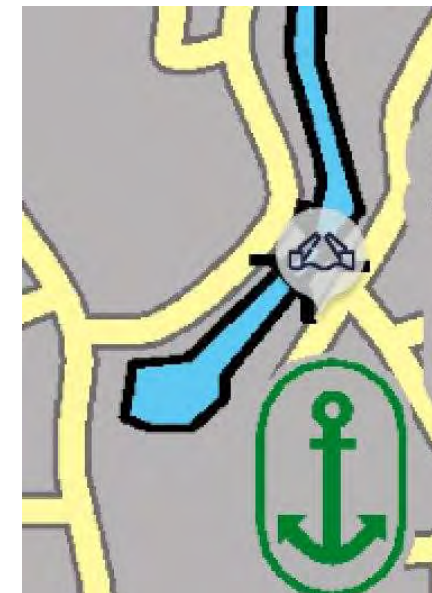
Locatie no : 44  
Naam : **Goes de Werf**  
Gemeente : Goes  
Adres : Albert Joachimikade 18A  
Postcode : 4461 BG  
Plaats : Goes  
Vaarwater : Oosterschelde  
Positie : 51° 30' 31.6" N, 003° 53' 29.9" E  
GPS code : 51.50875, 3.89155  
In beheer bij : WSV de Werf  
Soort locatie : haven  
Oorspronkelijk gebruik : jachthaven  
Huidige functie : jachthaven  
Toegankelijk : ja  
Getijde haven : nee  
Droogvallend : nee

**Bijzonderheden:**

Geen specifieke plaatsen voor erfgoed schepen



Locatie no	: 45
Naam	: <b>Goes Stadshaven</b>
Gemeente	: Goes
Adres	: Kleine kade 47
Postcode	: 4461 AS
Plaats	: Goes
Vaarwater	: Oosterschelde
Positie	: 51° 30' 22.1" N, 003° 53' 24.8" E
GPS code	: 51.50622, 3.89043
In beheer bij	: St. Stadshaven Goes
Soort locatie	: haven
Oorspronkelijk gebruik	: handelshaven
Huidige functie	: jachthaven
Toegankelijk	: ja
Getijde haven	: nee
Droogvallend	: nee



#### Bijzonderheden:

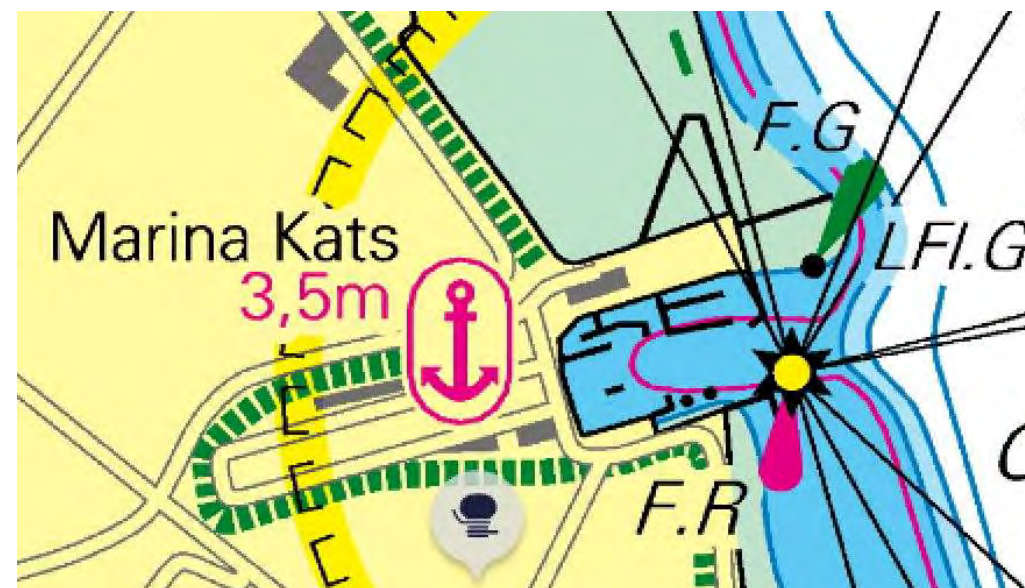
Geen specifieke plaatsen voor erfgoed schepen

Geen plaats (meer) voor de grotere (charter) schepen

Overnachten buiten de Ringbrug is niet meer toegestaan sinds de oplevering van nieuwbouwflats aldaar.



Locatie no	: 46
Naam	: <b>Kats JH</b>
Gemeente	: Noord Beveland
Adres	: Veerhaven 3
Postcode	: 4485 PL
Plaats	: Kats
Vaarwater	: Oosterschelde
Positie	: 51° 34' 24.0" N, 003° 53' 27.0" E
GPS code	: 51.57318, 3.89163
In beheer bij	: van der Rest Nautic
Soort locatie	: haven
Oorspronkelijk gebruik	: werkhaven
Huidige functie	: jachthaven
Toegankelijk	: ja
Getijde haven	: ja
Droogvallend	: nee



Bijzonderheden:

Geen specifieke plaatsen voor erfgoed schepen

Geen plaats voor de grotere (charter) schepen




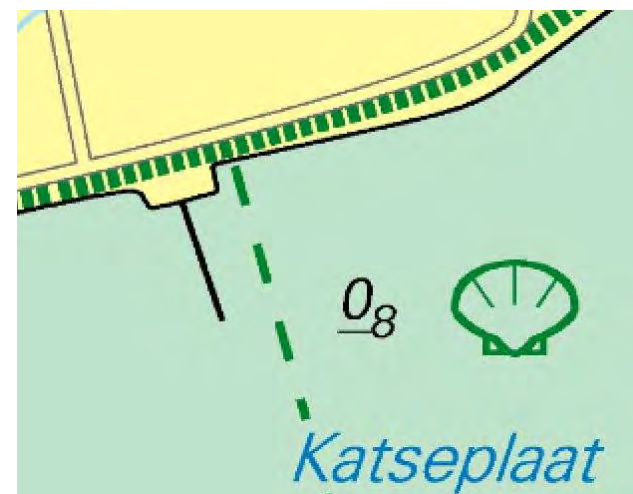
Locatie no	: 47
Naam	: <b>Kats landbouwhaven</b>
Gemeente	: Noord Beveland
Adres	: Zeedijk
Postcode	: 4485 PP
Plaats	: Kats
Vaarwater	: Oosterschelde
Positie	: 51° 33' 25.0" N, 003° 53' 08.0" E
GPS code	: 51.55699, 3.88553
In beheer bij	: Waterschap Scheldestromen
Soort locatie	: haven
Oorspronkelijk gebruik	: landbouwhaven
Huidige functie	: geen
Toegankelijk	: nee
Getijde haven	: ja
Droogvallend	: ja

**Bijzonderheden:**

Buitendijks haventje, wordt niet meer onderhouden en is ook moeilijk bereikbaar.

De locatie is verder ook niet aantrekkelijk om er later nog iets van te maken.

Droogvallen niet aan te raden ivm veel stenen.


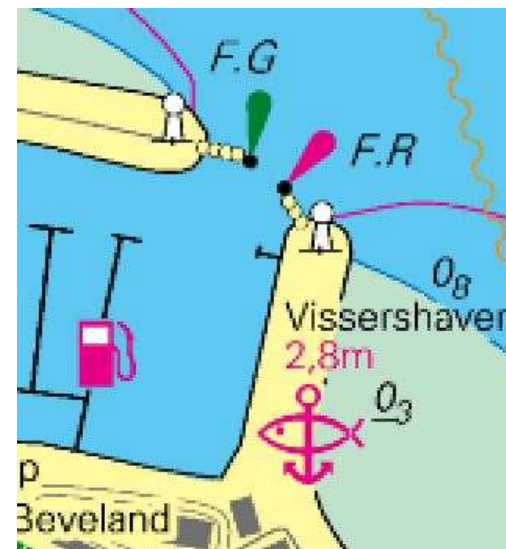


Locatie no	: 48
Naam	: <b>Colijnsplaat vissershaven</b>
Gemeente	: Noord Beveland
Adres	: Visserijweg
Postcode	: 4486 CX
Plaats	: Colijnsplaat
Vaarwater	: Oosterschelde
Positie	: 51° 36' 11.1" N, 003° 51' 01.3" E
GPS code	: 51.60282, 3.85040
In beheer bij	: Gemeente Noord Beveland
Soort locatie	: haven
Oorspronkelijk gebruik	: vissershaven
Huidige functie	: vissershaven
Toegankelijk	: beperkt
Getijde haven	: ja
Droogvallend	: nee

**Bijzonderheden:**

Thuishaven voor een nog zeer kleine vissersvloot

Voor de grotere (charter) schepen zijn hier in overleg door de weeks ligplaatsen beschikbaar.



Locatie no	: 49
Naam	: <b>Colijnsplaat JH</b>
Gemeente	: Noord Beveland
Adres	: Jachthavenweg 3
Postcode	: 4483 CZ
Plaats	: Colijnsplaat
Vaarwater	: Oosterschelde
Positie	: 51° 36' 09.4" N, 003° 50' 45.9" E
GPS code	: 51.60266, 3.84607
In beheer bij	: WSV Noord Beveland
Soort locatie	: haven
Oorspronkelijk gebruik	: vissershaven / handelshaven
Huidige functie	: jachthaven
Toegankelijk	: ja
Getijde haven	: ja
Droogvallend	: nee



#### Bijzonderheden:

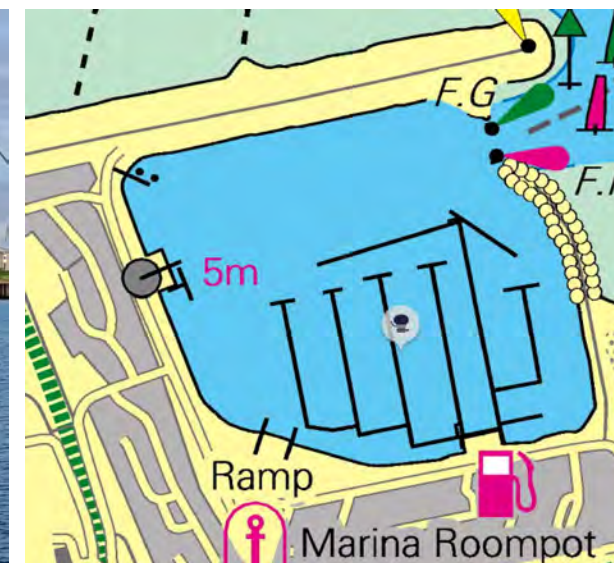
Geen specifieke plaatsen voor erfgoed schepen

Geen plaats voor de grotere (charter) schepen





Locatie no	: 50
Naam	: <b>Sophiahaven</b>
Gemeente	: Noord Beveland
Adres	: Sophia Boulevard 23A
Postcode	: 4493 PL
Plaats	: Kamperland
Vaarwater	: Oosterschelde
Positie	: 51° 35' 37.8" N, 003° 43' 03.6" E
GPS code	: 51.59194, 3.71870
In beheer bij	: Roompot Marina
Soort locatie	: haven
Oorspronkelijk gebruik	: werkhaven
Huidige functie	: jachthaven
Toegankelijk	: ja
Getijde haven	: ja
Droogvallend	: nee



**Bijzonderheden:**

- Zeer ruime haven met lange passantensteigers.
- Geen specifieke plaatsen voor erfgoed schepen
- In overleg voldoende plaats voor de grotere (charter) schepen



Locatie no	: 51
Naam	: <b>Jacobahaven</b>
Gemeente	: Noord Beveland
Adres	: Jacobahaven
Postcode	: 4493 ML
Plaats	: Kamperland
Vaarwater	: Oosterschelde
Positie	: 51° 35' 57.5" N, 003° 41' 09.1" E
GPS code	: 51.59954, 3.68612
In beheer bij	: Rijkswaterstaat
Soort locatie	: haven
Oorspronkelijk gebruik	: werkhaven
Huidige functie	: werkhaven
Toegankelijk	: nee
Getijde haven	: ja
Droogvallend	: nee



Bijzonderheden:

Werkhaven van de Oosterscheldekering.

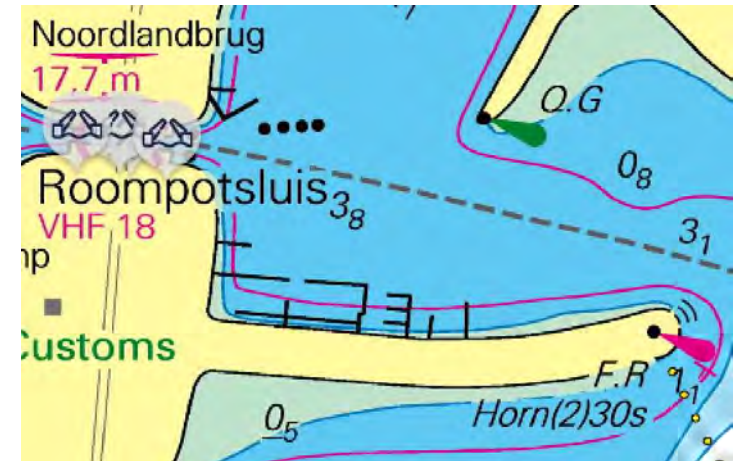
Viskwekerij en horeca eromheen.

Zeewierkwekerij in de haven

Verder niet geschikt als (commerciële) haven en zal dit waarschijnlijk ook nooit worden aangezien deze binnen de gevarenszone van de stormvloedkering ligt.



Locatie no	: 52
Naam	: <b>Noordland binnenhaven</b>
Gemeente	: Veere
Adres	: Faelweg 3
Postcode	: 4354 RB
Plaats	: Vrouwenpolder
Vaarwater	: Oosterschelde
Positie	: 51° 37' 03.7" N, 003° 41' 20.3" E
GPS code	: 51.61717, 3.68764
In beheer bij	: Rijkswaterstaat
Soort locatie	: haven
Oorspronkelijk gebruik	: werkhaven
Huidige functie	: vnl.sportvishaven
Toegankelijk	: beperkt
Getijde haven	: ja
Droogvallend	: nee



**Bijzonderheden:**

Thuishaven van een aantal beroeps- en sportvissers  
 Tevens kleinschalige jachthaven(tjes)  
 In overleg beperkte mogelijkheden voor passanten.



Locatie no	: 53
Naam	: <b>Kortgene JH</b>
Gemeente	: Noord Beveland
Adres	: Veerdam 3
Postcode	: 4484 NV
Plaats	: Kortgene
Vaarwater	: Veerse Meer
Positie	: 51° 33' 05.7" N, 003° 48' 43.7" E
GPS code	: 51.55151, 3.81224
In beheer bij	: Delta Marina
Soort locatie	: haven
Oorspronkelijk gebruik	: jachthaven
Huidige functie	: jachthaven
Toegankelijk	: ja
Getijde haven	: nee
Droogvallend	: nee



#### Bijzonderheden:

Geen specifieke plaatsen voor erfgoed schepen

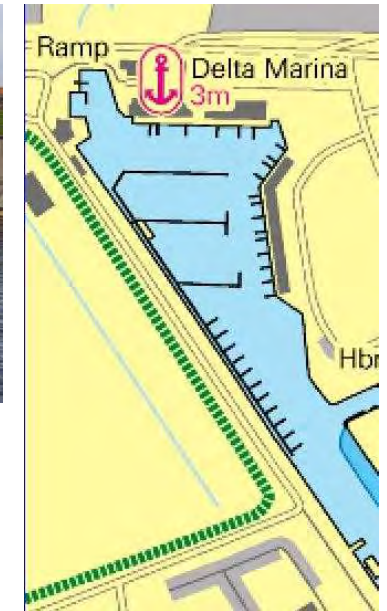
Geen plaats voor de grotere (charter) schepen

Er is nog een oude veersteiger (hoort niet direct bij de jachthaven) voor het fiets/voetveer naar W'dijk.

Hier hebben de Zeeuwse Schouw Elisabeth (Betje) en de Nieuwe Zorg in het zomerseizoen een ligplaats.



Locatie no	: 54
Naam	: <b>Kortgene landbouwhaven</b>
Gemeente	: Noord Beveland
Adres	: Havenweg 8
Postcode	: 4484 NT
Plaats	: Kortgene
Vaarwater	: Veerse Meer
Positie	: 51° 33' 15.8" N, 003° 48' 22.5" E
GPS code	: 51.55448, 3.80561
In beheer bij	: Delta Marina
Soort locatie	: haven
Oorspronkelijk gebruik	: landbouwhaven
Huidige functie	: jachthaven
Toegankelijk	: ja
Getijde haven	: nee
Droogvallend	: nee



#### Bijzonderheden:

Deze haven is inmiddels vrijwel geheel onderdeel geworden van Delta Marina

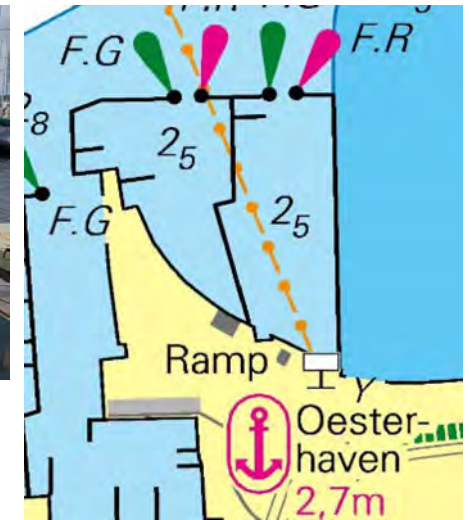
Er zijn dan ook geen ligplaatsen meer beschikbaar aan de vroegere kade  
Daar is alleen nog een trailerhelling met een steigertje.

Geen specifieke plaatsen voor erfgoed schepen

Geen plaats voor de grotere (charter) schepen



Locatie no	: 55
Naam	: <b>Wolphaartsdijk Oesterhaven</b>
Gemeente	: Goes
Adres	: Zandkreekweg 8
Postcode	: 4471 NG
Plaats	: Wolphaartsdijk
Vaarwater	: Veerse Meer
Positie	: 51° 32' 56.5" N, 003° 49' 18.8" E
GPS code	: 51.54876, 3.82188
In beheer bij	: Oesterhaven BV
Soort locatie	: haven
Oorspronkelijk gebruik	: jachthaven
Huidige functie	: jachthaven
Toegankelijk	: ja
Getijde haven	: nee
Droogvallend	: nee



**Bijzonderheden:**

Relatief nieuwe haven rondom de oude zeilschool de Viking

Geen specifieke plaatsen voor erfgoed schepen

Geen plaats voor de grotere (charter) schepen




Locatie no	: 56
Naam	: <b>Wolphaartsdijk Zandkreek</b>
Gemeente	: Goes
Adres	: Zandkreekweg 10
Postcode	: 4471 NG
Plaats	: Wolphaartsdijk
Vaarwater	: Veerse Meer
Positie	: 51° 32' 49.9" N, 003° 49' 15.6" E
GPS code	: 51.54718, 3.82105
In beheer bij	: Visserij & HV De Zandkreek
Soort locatie	: haven
Oorspronkelijk gebruik	: jachthaven
Huidige functie	: jachthaven
Toegankelijk	: ja
Getijde haven	: nee
Droogvallend	: nee

Bijzonderheden:

Geen specifieke plaatsen voor erfgoed schepen

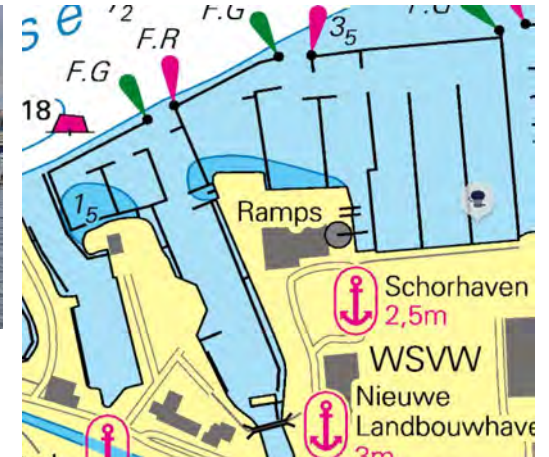
Geen plaats voor de grotere (charter) schepen



Locatie no	: 57
Naam	: <b>Wolphaartsdijk JH WSV</b>
Gemeente	: Goes
Adres	: Zandkreekweg 4A
Postcode	: 4471 NG
Plaats	: Wolphaartsdijk
Vaarwater	: Veerse Meer
Positie	: 51° 32' 53.9" N, 003° 49' 02.7" E
GPS code	: 51.54828, 3.81734
In beheer bij	: WSV W'dijk
Soort locatie	: haven
Oorspronkelijk gebruik	: visserhaven / veerhaven
Huidige functie	: jachthaven
Toegankelijk	: ja
Getijde haven	: nee
Droogvallend	: nee

**Bijzonderheden:**

- Geen specifieke plaatsen voor erfgoed schepen
- Beperkte plaats voor de grotere (charter) schepen
- Boodschappensteiger in de Oude landbouwhaven die inmiddels ook onderdeel is van de WSV.

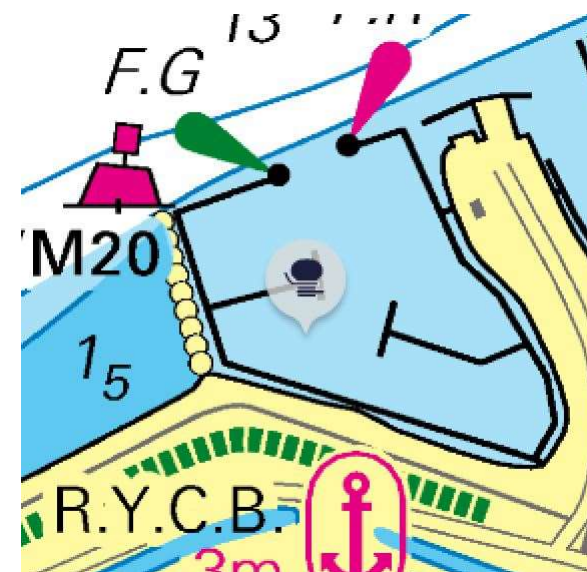




Locatie no	: 58
Naam	: <b>Wolphaartsdijk RYCB</b>
Gemeente	: Goes
Adres	: Wolphaartsdijkseveer 10
Postcode	: 4471 ND
Plaats	: Wolphaartsdijk
Vaarwater	: Veerse Meer
Positie	: 51° 32' 51.6" N, 003° 48' 48.4" E
GPS code	: 51.54766, 3.81354
In beheer bij	: Royal Yacht Club Belgium
Soort locatie	: haven
Oorspronkelijk gebruik	: jachthaven
Huidige functie	: jachthaven
Toegankelijk	: ja
Getijde haven	: nee
Droogvallend	: nee

**Bijzonderheden:**

Geen specifieke plaatsen voor erfgoed schepen  
 Beperkte plaats voor grotere schepen aan de buitensteiger



Locatie no	: 59
Naam	: <b>Kortgene badstrand</b>
Gemeente	: Noord Beveland
Adres	: West Bermweg
Postcode	: nvt
Plaats	: Kortgene
Vaarwater	: Veerse Meer
Positie	: 51° 33' 00.9" N, 003° 47' 15.1" E
GPS code	: 51.55036, 3.78757
In beheer bij	: Waterschap Scheldestromen
Soort locatie	: aanlegplaats
Oorspronkelijk gebruik	: passantensteiger
Huidige functie	: passantensteiger
Toegankelijk	: ja
Getijde haven	: nee
Droogvallend	: nee



**Bijzonderheden:**

Openbare steiger

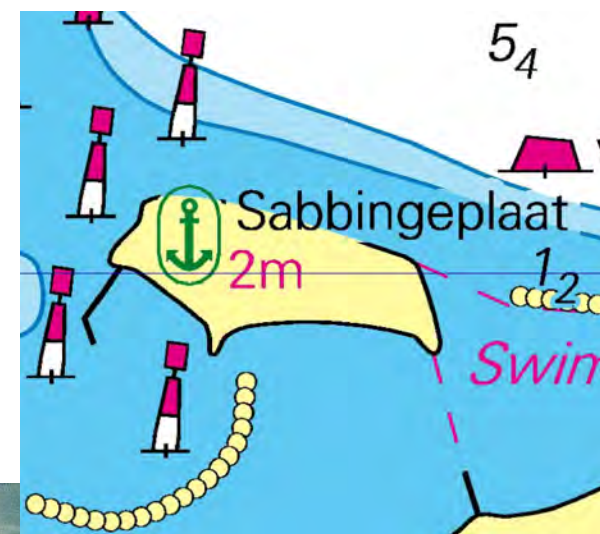
Ligduur verordening Veerse Meer van toepassing

Onrustig door veel passerende scheepvaart

Ook geschikt voor diepere schepen



Locatie no	: 60
Naam	: <b>Sabbingeplaat</b>
Gemeente	: Noord Beveland
Adres	: Schelphoek
Postcode	: nvt
Plaats	: Kortgene
Vaarwater	: Veerse Meer
Positie	: 51° 32' 36.0" N, 003° 47' 30.3" E
GPS code	: 51.54322, 3.79206
In beheer bij	: Waterschap Scheldestromen
Soort locatie	: aanlegplaats
Oorspronkelijk gebruik	: passantensteiger
Huidige functie	: Passantensteiger
Toegankelijk	: ja
Getijde haven	: nee
Droogvallend	: nee



**Bijzonderheden:**

Openbare steiger / haven

Ligduur verordening Veerse Meer van toepassing

Minder geschikt voor grote schepen



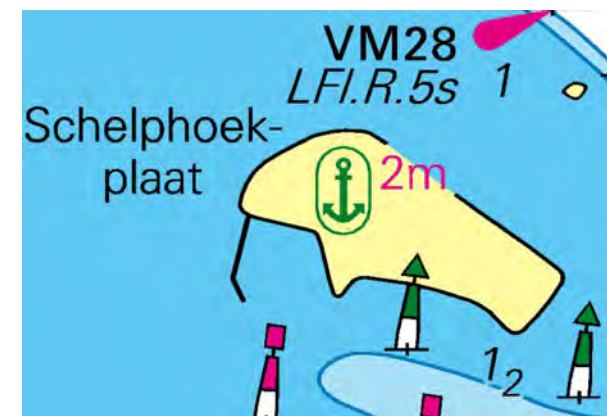
Locatie no	: 61
Naam	: <b>Schelphoekplaat</b>
Gemeente	: Noord Beveland
Adres	: Schelphoek
Postcode	: nvt
Plaats	: Kortgene
Vaarwater	: Veerse Meer
Positie	: 51° 32' 42.6" N, 003° 47' 07.2" E
GPS code	: 51.54511, 3.78570
In beheer bij	: Waterschap Scheldestromen
Soort locatie	: aanlegplaats
Oorspronkelijk gebruik	: passantensteiger
Huidige functie	: passantensteiger
Toegankelijk	: ja
Getijde haven	: nee
Droogvallend	: nee

Bijzonderheden:

Openbare steiger / haven

Ligduur verordening Veerse Meer van toepassing

Minder geschikt voor grote schepen



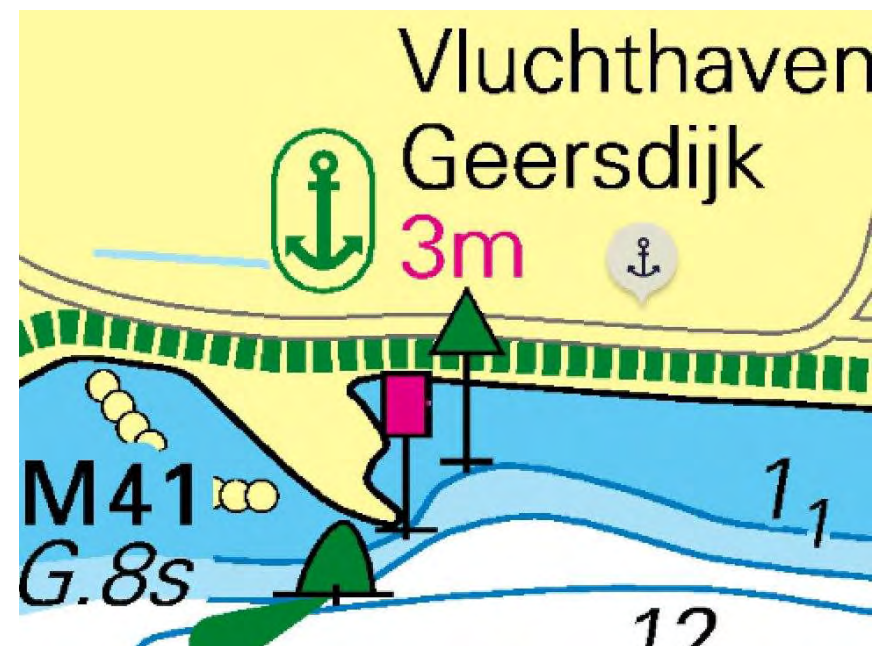
Locatie no	: 62
Naam	: <b>Geersdijk</b>
Gemeente	: Noord Beveland
Adres	: Geersdijksekaai
Postcode	: 4494 PD
Plaats	: Geersdijk
Vaarwater	: Veerse Meer
Positie	: 51° 33' 17.6" N, 003° 45' 44.8" E
GPS code	: 51.55483, 3.76247
In beheer bij	: Waterschap Scheldestromen
Soort locatie	: haven
Oorspronkelijk gebruik	: landbouwhaven
Huidige functie	: passantenhaven
Toegankelijk	: ja
Getijde haven	: nee
Droogvallend	: nee

Bijzonderheden:

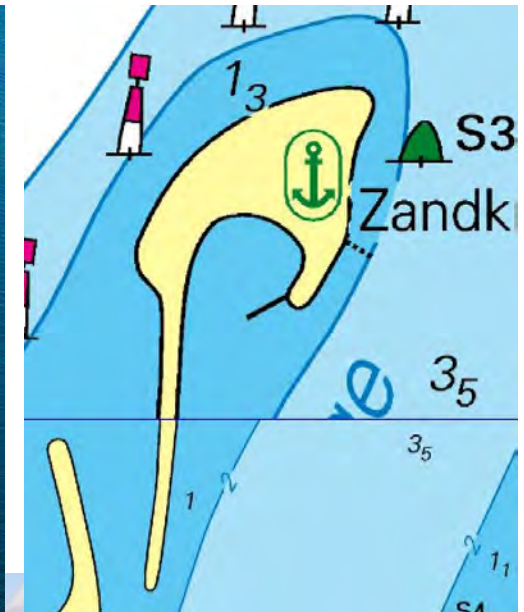
Openbare steiger / haven

Ligduur verordening Veerse Meer van toepassing

Ook geschikt voor grote schepen (mits er plaats is)



Locatie no	: 63
Naam	: <b>Zandkreekplaat</b>
Gemeente	: Goes
Adres	: Veerse Meer
Postcode	: nvt
Plaats	: Wolphaartsdijk
Vaarwater	: Veerse Meer
Positie	: 51° 31' 58.4" N, 003° 43' 22.4" E
GPS code	: 51.53308, 3.72312
In beheer bij	: Waterschap Scheldestromen
Soort locatie	: aanlegplaats
Oorspronkelijk gebruik	: passantensteigers
Huidige functie	: passantensteigers
Toegankelijk	: ja
Getijde haven	: nee
Droogvallend	: nee



Bijzonderheden:  
 Openbare steiger  
 Ligduur verordening Veerse Meer van toepassing  
 Minder geschikt voor grote schepen


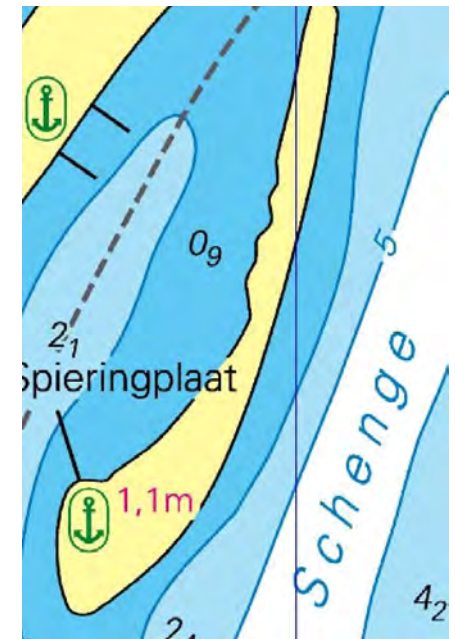


Locatie no	: 64
Naam	: <b>Spieringplaat</b>
Gemeente	: Goes
Adres	: Veerse Meer
Postcode	: nvt
Plaats	: Wolphaartsdijk
Vaarwater	: Veerse Meer
Positie	: 51° 31' 34.9" N, 003° 43' 04.6" E
GPS code	: 51.52645, 3.71825
In beheer bij	: Waterschap Scheldestromen
Soort locatie	: aanlegplaats
Oorspronkelijk gebruik	: passantensteigers
Huidige functie	: passantensteigers
Toegankelijk	: ja
Getijde haven	: nee
Droogvallend	: nee

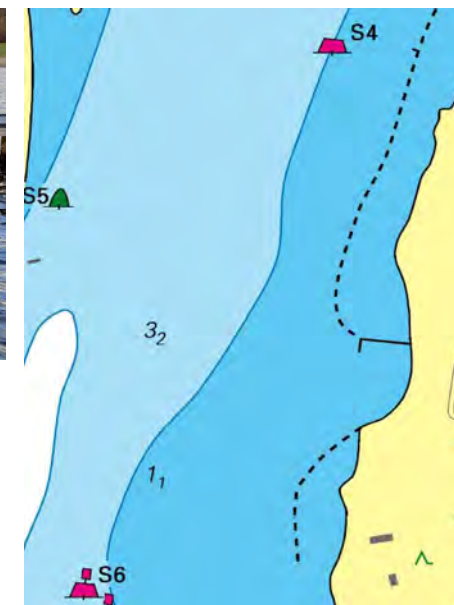
Openbare steiger

Ligduur verordening Veerse Meer van toepassing

Minder geschikt voor grote schepen



Locatie no	: 65
Naam	: <b>Piet zwemsteiger</b>
Gemeente	: Goes
Adres	: Veerse Meer
Postcode	: nvt
Plaats	: Wolphaartsdijk
Vaarwater	: Veerse Meer
Positie	: 51° 31' 40.6" N, 003° 43' 31.8" E
GPS code	: 51.52796 3.72549
In beheer bij	: Waterschap Scheldestromen
Soort locatie	: aanlegplaats
Oorspronkelijk gebruik	: passantensteiger
Huidige functie	: passantensteiger
Toegankelijk	: ja
Getijde haven	: nee
Droogvallend	: nee



Openbare steiger

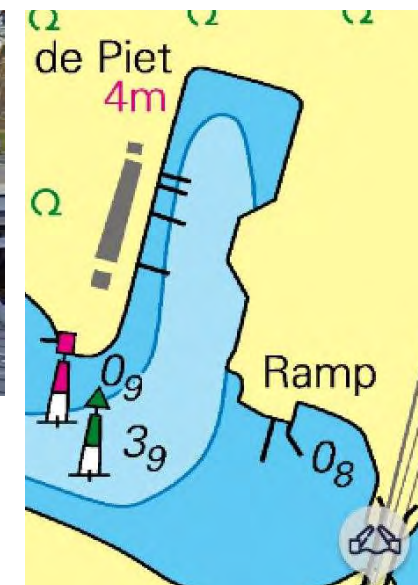
Ligduur verordening Veerse Meer van toepassing

Minder geschikt voor grote schepen





Locatie no	: 66
Naam	: <b>de Piet haven</b>
Gemeente	: Goes
Adres	: De Piet
Postcode	: 4341 PZ
Plaats	: Wolphaartsdijk
Vaarwater	: Veerse Meer
Positie	: 51° 31' 26.9" N, 003° 43' 39.6" E
GPS code	: 51.52437, 3.72789
In beheer bij	: Kanoa/Waterschap Scheldestromen
Soort locatie	: haven
Oorspronkelijk gebruik	: passantensteiger
Huidige functie	: passantensteiger
Toegankelijk	: beperkt
Getijde haven	: nee
Droogvallend	: nee



**Bijzonderheden:**

Haven nog maar beperkt toegankelijk.

De loswal is onderdeel van Kanoa en omheind

Er is alleen nog een openbare steiger bij de trailerhelling

Ligduur verordening Veerse Meer van toepassing



Locatie no	: 67
Naam	: <b>de Omloop</b>
Gemeente	: Middelburg
Adres	: Muidenweg
Postcode	: nvt
Plaats	: Arnhemuiden
Vaarwater	: Veerse Meer
Positie	: 51° 31' 19.4" N, 003° 43' 29.6" E
GPS code	: 51.52189, 3.72515
In beheer bij	: Waterschap Scheldestromen
Soort locatie	: aanlegplaats
Oorspronkelijk gebruik	: passantenhaven
Huidige functie	: passantenhaven
Toegankelijk	: ja
Getijde haven	: nee
Droogvallend	: nee

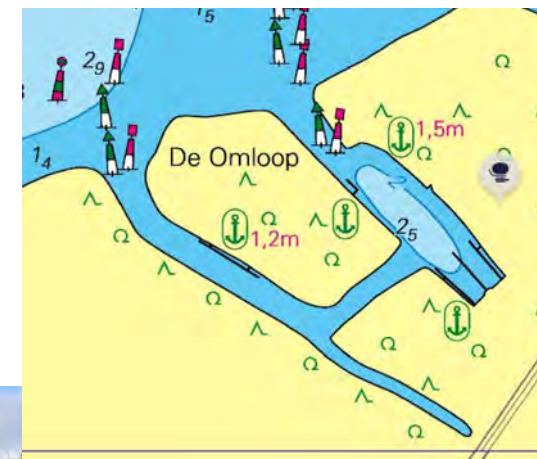
Bijzonderheden:

Openbare steigers / haven

Ligduur verordening Veerse Meer van toepassing

Beperkt geschikt voor grote schepen

Beschutte plaats bij slecht weer



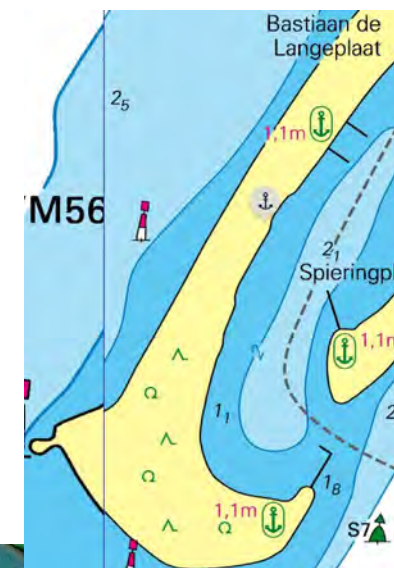
Locatie no	: 68
Naam	: <b>Bastiaan de Lange plaat</b>
Gemeente	: Middelburg
Adres	: Veerse Meer
Postcode	: nvt
Plaats	: Arnhemuiden
Vaarwater	: Veerse Meer
Positie	: 51° 31' 30.0" N, 003° 43' 03.3" E
GPS code	: 51.52468, 3.71711
In beheer bij	: Waterschap Scheldestromen
Soort locatie	: aanlegplaats
Oorspronkelijk gebruik	: passantensteigers
Huidige functie	: passantensteigers
Toegankelijk	: ja
Getijde haven	: nee
Droogvallend	: nee

Bijzonderheden:

Openbare steigers / haven

Ligduur verordening Veerse Meer van toepassing

Speciale ligplaats voor grotere schepen tot 40m lang




Locatie no	: 69
Naam	: <b>Arnemuiden JH Oranjeplaat</b>
Gemeente	: Middelburg
Adres	: Muidenweg 4
Postcode	: 4341 PZ
Plaats	: Arnemuiden
Vaarwater	: Veerse Meer
Positie	: 51° 30' 42.7" N, 003° 42' 08.5" E
GPS code	: 51.51228, 3.70260
In beheer bij	: Coop Jachthaven Oranjeplaat
Soort locatie	: haven
Oorspronkelijk gebruik	: jachthaven
Huidige functie	: jachthaven
Toegankelijk	: ja
Getijde haven	: nee
Droogvallend	: nee

**Bijzonderheden:**

Geen specifieke plaatsen voor erfgoed schepen

Geen plaats voor de grotere (charter) schepen



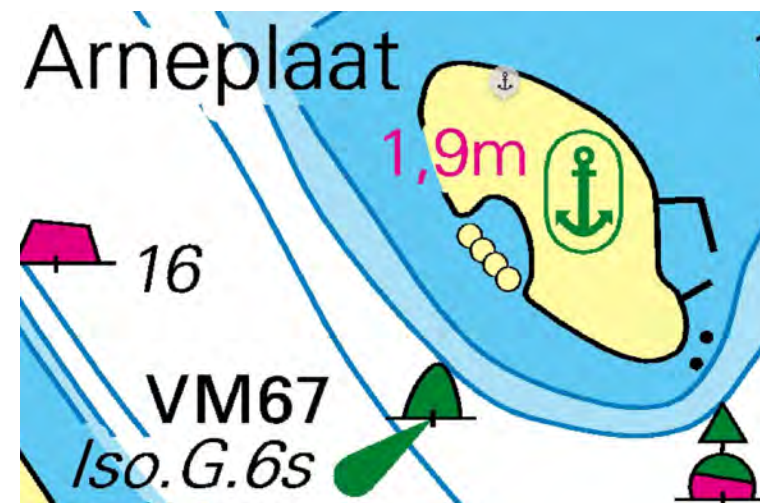
Locatie no	: 70
Naam	: <b>Arneplaat</b>
Gemeente	: Middelburg
Adres	: Veerse Meer
Postcode	: nvt
Plaats	: Arнемuiden
Vaarwater	: Veerse Meer
Positie	: 51° 31' 26.8" N, 003° 41' 40.9" E
GPS code	: 51.52389, 3.69450
In beheer bij	: Waterschap Scheldestromen
Soort locatie	: aanlegplaats
Oorspronkelijk gebruik	: passantenhaven
Huidige functie	: passantenhaven
Toegankelijk	: ja
Getijde haven	: nee
Droogvallend	: nee

**Bijzonderheden:**

Openbare steigers / haven

Ligduur verordening Veerse Meer van toepassing

Speciale ligplaats voor grotere schepen tot 40m lang



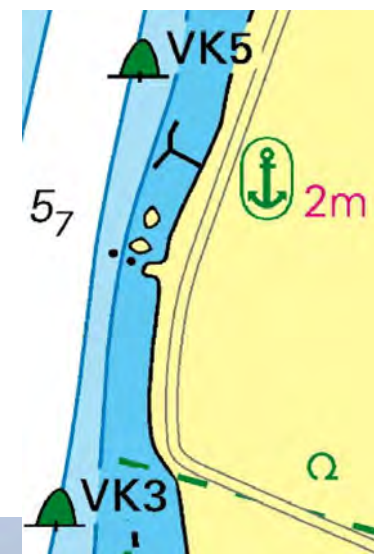
Locatie no	: 71
Naam	: <b>Goudplaat zuid</b>
Gemeente	: Noord Beveland
Adres	: Goudplaatweg
Postcode	: nvt
Plaats	: Kamperland
Vaarwater	: Veerse Meer
Positie	: 51° 32' 08.0" N, 003° 41' 54.5" E
GPS code	: 51.53553, 3.69842
In beheer bij	: Waterschap Scheldestromen
Soort locatie	: aanlegplaats
Oorspronkelijk gebruik	: passantensteiger
Huidige functie	: passantensteiger
Toegankelijk	: ja
Getijde haven	: nee
Droogvallend	: nee

Openbare steiger

Ligduur verordening Veerse Meer van toepassing

Beperkt geschikt voor grote schepen

Onrustig bij Westelijke wind



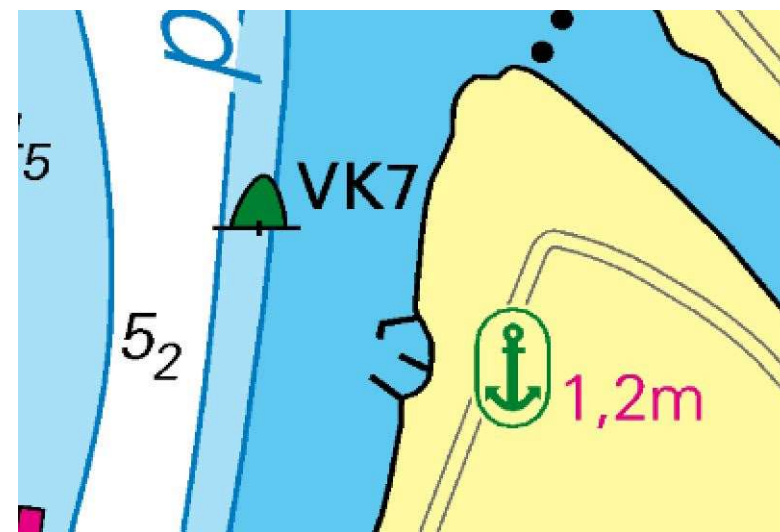
Locatie no	: 72
Naam	: <b>Goudplaat noord</b>
Gemeente	: Noord Beveland
Adres	: Goudplaatweg
Postcode	: nvt
Plaats	: Kamperland
Vaarwater	: Veerse Meer
Positie	: 51° 32' 20.7" N, 003° 42' 01.9" E
GPS code	: 51.53915, 3.70057
In beheer bij	: Waterschap Scheldestromen
Soort locatie	: aanlegplaats
Oorspronkelijk gebruik	: passantensteiger
Huidige functie	: passantensteiger
Toegankelijk	: ja
Getijde haven	: nee
Droogvallend	: nee

**Bijzonderheden:**

Openbare steigers / haven

Ligduur verordening Veerse Meer van toepassing

Niet geschikt voor grote schepen



Locatie no	: 73
Naam	: <b>Aardbeieneiland</b>
Gemeente	: Middelburg
Adres	: Veerse Meer
Postcode	: nvt
Plaats	: Arnhemuiden
Vaarwater	: Veerse Meer
Positie	: 51° 31' 41.4" N, 003° 41' 32.7" E
GPS code	: 51.52820, 3.69256
In beheer bij	: Waterschap Scheldestromen
Soort locatie	: aanlegplaats
Oorspronkelijk gebruik	: passantensteiger
Huidige functie	: passantensteiger
Toegankelijk	: ja
Getijde haven	: nee
Droogvallend	: nee

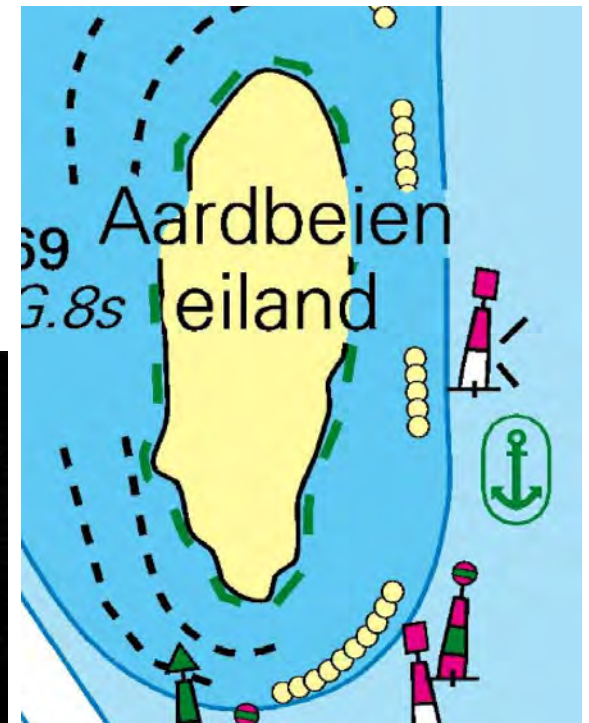

Bijzonderheden:

Openbare losstaande steiger.

Het eilandje is niet toegankelijk

Ligduur verordening Veerse Meer van toepassing

Minder geschikt voor grote schepen





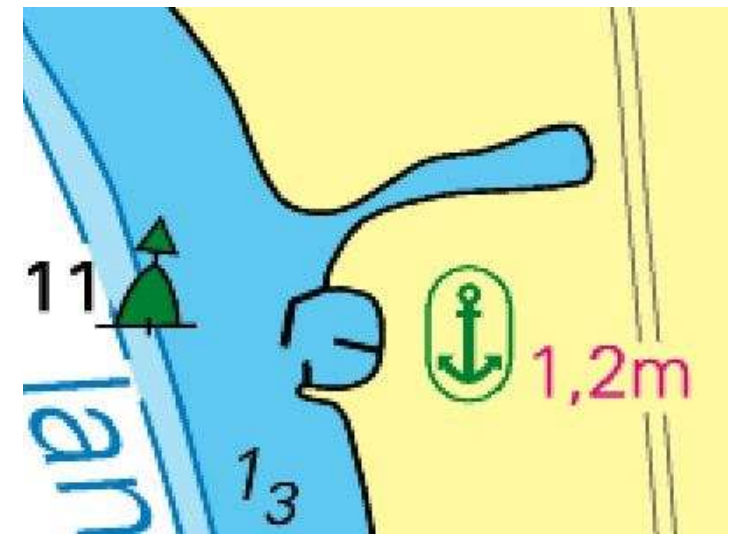
Locatie no	: 74
Naam	: <b>Haven St Felixweg</b>
Gemeente	: Noord Beveland
Adres	: St. Felixweg
Postcode	: nvt
Plaats	: Kamperland
Vaarwater	: Veerse Meer
Positie	: 51° 32' 48.0" N, 003° 41' 56.9" E
GPS code	: 51.54661, 3.69908
In beheer bij	: Waterschap Scheldestromen
Soort locatie	: aanlegplaats
Oorspronkelijk gebruik	: passantenhaven
Huidige functie	: passantenhaven
Toegankelijk	: ja
Getijde haven	: nee
Droogvallend	: nee

Bijzonderheden:

Openbare steigers / haven

Ligduur verordening Veerse Meer van toepassing

Niet geschikt voor grote schepen



Locatie no	: 75
Naam	: <b>Haringvreter west</b>
Gemeente	: Veere
Adres	: Veerse Meer
Postcode	: nvt
Plaats	: Veere
Vaarwater	: Veerse Meer
Positie	: 51° 32' 35.0" N, 003° 41' 06.5" E
GPS code	: 51.54304, 3.68513
In beheer bij	: Waterschap Scheldestromen
Soort locatie	: aanlegplaats
Oorspronkelijk gebruik	: passantensteiger
Huidige functie	: passantensteiger
Toegankelijk	: ja
Getijde haven	: nee
Droogvallend	: nee

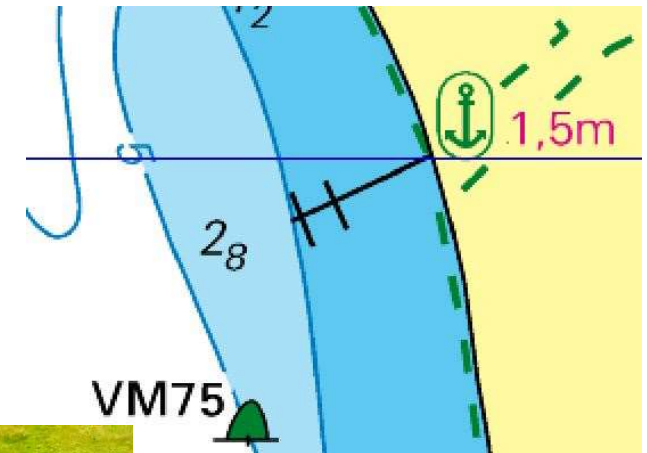
Bijzonderheden:

Openbare steiger

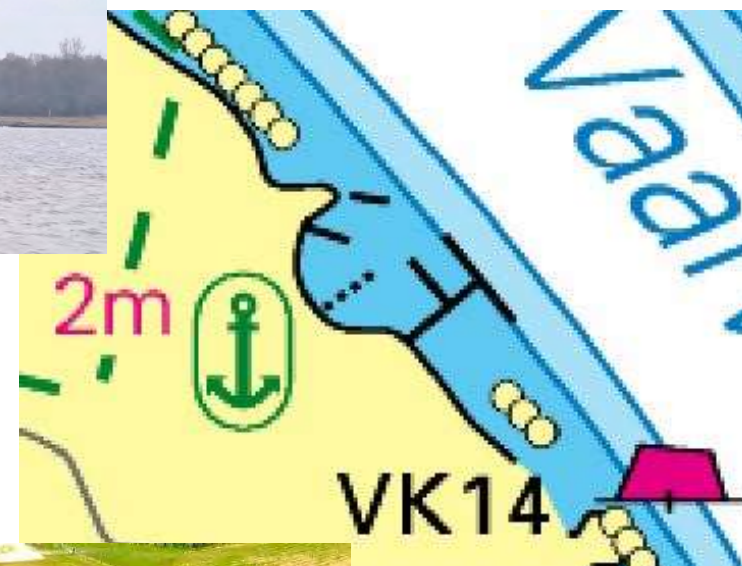
Ligduur verordening Veerse Meer van toepassing

Beperkt geschikt voor grote schepen

Onrustig bij Noordelijke wind



Locatie no	: 76
Naam	: <b>Haringvreter oost</b>
Gemeente	: Veere
Adres	: Veerse Meer
Postcode	: nvt
Plaats	: Veere
Vaarwater	: Veerse Meer
Positie	: 51° 32' 58.5" N, 003° 41' 30.6" E
GPS code	: 51.54954, 3.69173
In beheer bij	: Waterschap Scheldestromen
Soort locatie	: aanlegplaats
Oorspronkelijk gebruik	: passantenhaven
Huidige functie	: passantenhaven
Toegankelijk	: ja
Getijde haven	: nee
Droogvallend	: nee



Bijzonderheden:

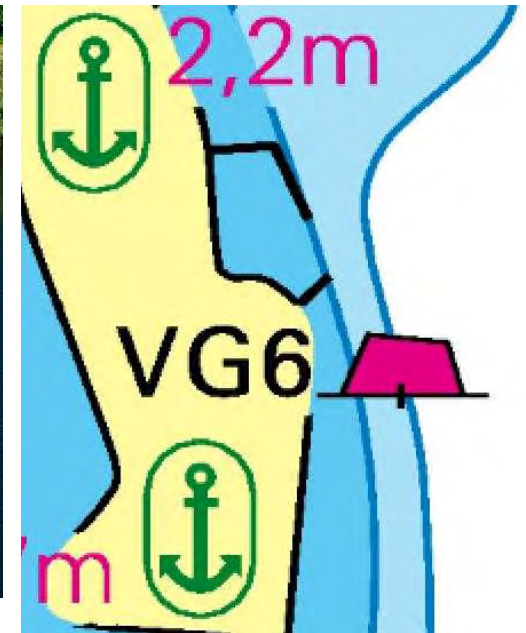
Openbare steigers / haven

Ligduur verordening Veerse Meer van toepassing

Steiger geschikt voor grote schepen



Locatie no	: 77
Naam	: <b>Mosselplaat zuid</b>
Gemeente	: Noord Beveland
Adres	: Veerse Meer
Postcode	: nvt
Plaats	: Veere
Vaarwater	: Veerse Meer
Positie	: 51° 33' 22.9" N, 003° 40' 31.0" E
GPS code	: 51.55649, 3.67524
In beheer bij	: Waterschap Scheldestromen
Soort locatie	: aanlegplaats
Oorspronkelijk gebruik	: passantenhaven
Huidige functie	: passantenhaven
Toegankelijk	: ja
Getijde haven	: nee
Droogvallend	: nee



Bijzonderheden:


Openbare steigers / haven

Ligduur verordening Veerse Meer van toepassing

Speciale ligplaats voor grotere schepen tot 40m lang



Locatie no	: 78
Naam	: <b>Mosselplaat noord</b>
Gemeente	: Noord Beveland
Adres	: Veerse Meer
Postcode	: nvt
Plaats	: Veere
Vaarwater	: Veerse Meer
Positie	: 51° 33' 31.6" N, 003° 40' 17.5" E
GPS code	: 51.55874, 3.67156
In beheer bij	: Waterschap Scheldestromen
Soort locatie	: aanlegplaats
Oorspronkelijk gebruik	: passantenhaven
Huidige functie	: passantenhaven
Toegankelijk	: ja
Getijde haven	: nee
Droogvallend	: nee



Bijzonderheden:  
 Openbare steiger  
 Ligduur verordening Veerse Meer van toepassing  
 Beperkt geschikt voor grote schepen



Locatie no	: 79
Naam	: <b>Schutteplaat</b>
Gemeente	: Noord Beveland
Adres	: Veerse Meer
Postcode	: nvt
Plaats	: Veere
Vaarwater	: Veerse Meer
Positie	: 51° 33' 39.4" N, 003° 40' 20.0" E
GPS code	: 51.56079, 3.67238
In beheer bij	: Waterschap Scheldestromen
Soort locatie	: aanlegplaats
Oorspronkelijk gebruik	: passantensteigers
Huidige functie	: passantensteigers
Toegankelijk	: ja
Getijde haven	: nee
Droogvallend	: nee

Bijzonderheden:

Openbare steigers / haven

Ligduur verordening Veerse Meer van toepassing

Speciale ligplaats voor grotere schepen tot 40m lang



Locatie no	: 80
Naam	: <b>Kammerland gem. haven</b>
Gemeente	: Noord Beveland
Adres	: Havenweg 5
Postcode	: 4493 MT
Plaats	: Kamperland
Vaarwater	: Veerse Meer
Positie	: 51° 33' 25.4" N, 003° 41' 22.2" E
GPS code	: 51.55714, 3.68980
In beheer bij	: Gemeente Noord Beveland
Soort locatie	: haven
Oorspronkelijk gebruik	: handels- en landbouwhaven
Huidige functie	: jachthaven
Toegankelijk	: ja
Getijde haven	: nee
Droogvallend	: nee



**Bijzonderheden:**

Geen specifieke plaatsen voor erfgoed schepen

Geen plaats voor de grotere erfgoed schepen, deze worden doorverwezen naar de historische haven welke wordt beheerd door dezelfde havenmeester.

De kleinere erfgoedschepen kunnen daar moeilijk afmeren maar kunnen wel in gemeente haven liggen aan de lange passanten steiger



Locatie no	: 81
Naam	: <b>Kammerland historische haven</b>
Gemeente	: Noord Beveland
Adres	: Spuidijk 19
Postcode	: 4493 NZ
Plaats	: Kammerland
Vaarwater	: Veerse Meer
Positie	: 51° 33' 47.0" N, 003° 41' 45.5" E
GPS code	: 51.56296, 3.69613
In beheer bij	: Gemeente Noord Beveland
Soort locatie	: haven
Oorspronkelijk gebruik	: handels- en landbouwhaven
Huidige functie	: erfgoedhaven
Toegankelijk	: ja
Getijde haven	: nee
Droogvallend	: nee



#### Bijzonderheden:

Thuishaven van een 15 tal historische(erfgoed) schepen waarvan er 4 schepen een officiële woonvergunning hebben.

Er is meestal wel plaats voor 1 of 2 passanten

Beperkte diepte in de boxen, wel voldoende diep aan de langs steiger.





Locatie no	: 82
Naam	: <b>Kammerland Marina</b>
Gemeente	: Noord Beveland
Adres	: Uithaven 5
Postcode	: 4493 PK
Plaats	: Kamperland
Vaarwater	: Veerse Meer
Positie	: 51° 33' 55.2" N, 003° 41' 55.4" E
GPS code	: 51.56480, 3.69823
In beheer bij	: Marina Kamperland
Soort locatie	: haven
Oorspronkelijk gebruik	: handels- en landbouwhaven
Huidige functie	: jachthaven
Toegankelijk	: ja
Getijde haven	: nee
Droogvallend	: nee

**Bijzonderheden:**

Geen specifieke plaatsen voor erfgoed schepen

Geen plaats voor de grotere erfgoed schepen.

Voormalige loswal.



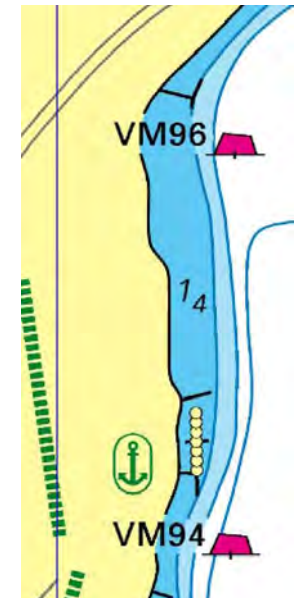
Locatie no	: 83
Naam	: <b>Vrouwenpolder Dijkhuizen steiger</b>
Gemeente	: Veere
Adres	: Oost-Westweg (Parallelweg)
Postcode	: 4354 ..
Plaats	: Vrouwenpolder
Vaarwater	: Veerse Meer
Positie	: 51° 35' 08.2" N, 003° 37' 51.8" E
GPS code	: 51.58568, 3.63109
In beheer bij	: Waterschap Scheldestromen
Soort locatie	: aanlegplaats
Oorspronkelijk gebruik	: passantensteiger
Huidige functie	: passantensteiger
Toegankelijk	: ja
Getijde haven	: nee
Droogvallend	: nee

**Bijzonderheden:**

- Speciale openbare passantenplaats voor grote schepen tot 40m
- Voor schepen kleiner dan 15m is het lastig afmeren
- Ligduur verordening Veerse Meer van toepassing
- Onrustig bij (harde)ZW wind



Locatie no	: 84
Naam	: <b>Vrouwenpolder Strand VM</b>
Gemeente	: Veere
Adres	: Vrouwenpolderseweg (Paral)
Postcode	: 4354 ..
Plaats	: Vrouwenpolder
Vaarwater	: Veerse Meer
Positie	: 51° 35' 01.6" N, 003° 37' 41.6" E
GPS code	: 51.58389, 3.62829
In beheer bij	: Waterschap Scheldestromen
Soort locatie	: aanlegplaats
Oorspronkelijk gebruik	: passantensteigers
Huidige functie	: passantensteigers
Toegankelijk	: ja
Getijde haven	: nee
Droogvallend	: nee



**Bijzonderheden:**

Diverse openbare steigers

Ligduur verordening Veerse Meer van toepassing

Niet geschikt voor grotere (charter) schepen

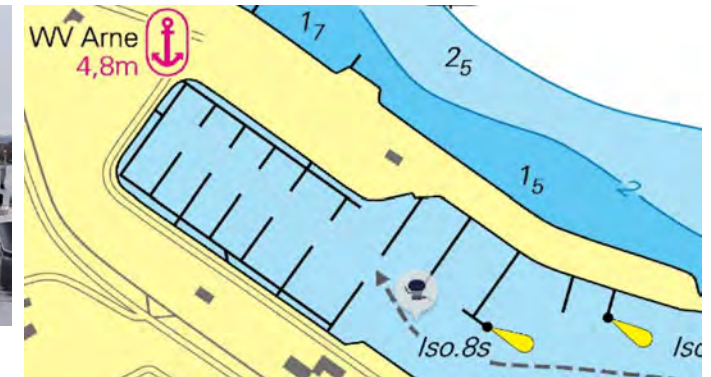


Locatie no	: 85
Naam	: <b>Oostwatering JH Arne</b>
Gemeente	: Veere
Adres	: Polredijk 13
Postcode	: 4351 RT
Plaats	: Veere
Vaarwater	: Veerse Meer
Positie	: 51° 33' 31.1" N, 003° 38' 52.2" E
GPS code	: 51.55897, 3.64732
In beheer bij	: WSV Arne
Soort locatie	: haven
Oorspronkelijk gebruik	: werkhaven
Huidige functie	: jachthaven
Toegankelijk	: ja
Getijde haven	: nee
Droogvallend	: nee

**Bijzonderheden:**

Thuishaven voor een aantal historische sleepboten aan hiervoor aangepaste steiger.

Verder geen specifieke plaatsen voor (kleine) erfgoed schepen

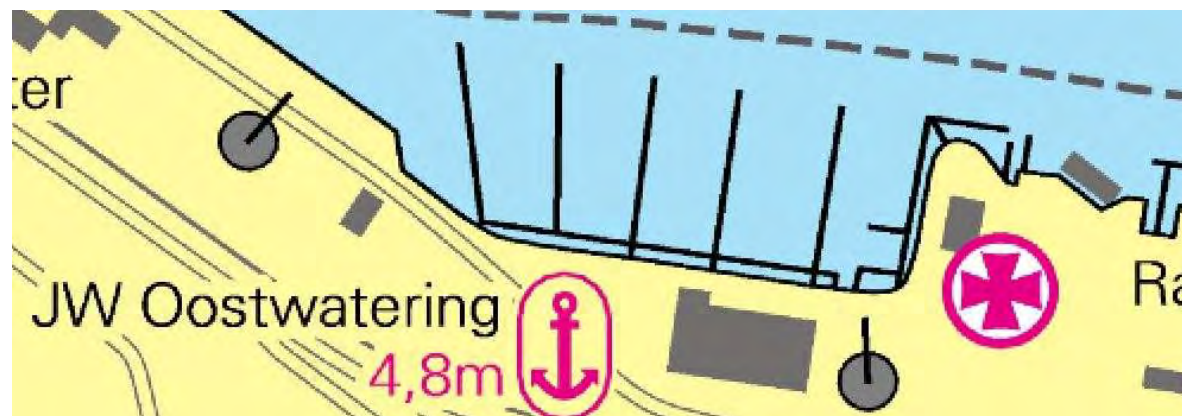


Locatie no	: 86
Naam	: <b>Oostwatering Jachtwerf</b>
Gemeente	: Veere
Adres	: Polredijk 13B
Postcode	: 4351 RT
Plaats	: Veere
Vaarwater	: Veerse Meer
Positie	: 51° 33' 29.0" N, 003° 39' 00.7" E
GPS code	: 51.55779, 3.64962
In beheer bij	: Jachtwerf Oostwatering
Soort locatie	: haven
Oorspronkelijk gebruik	: werkhaven
Huidige functie	: jachthaven
Toegankelijk	: ja
Getijde haven	: nee
Droogvallend	: nee

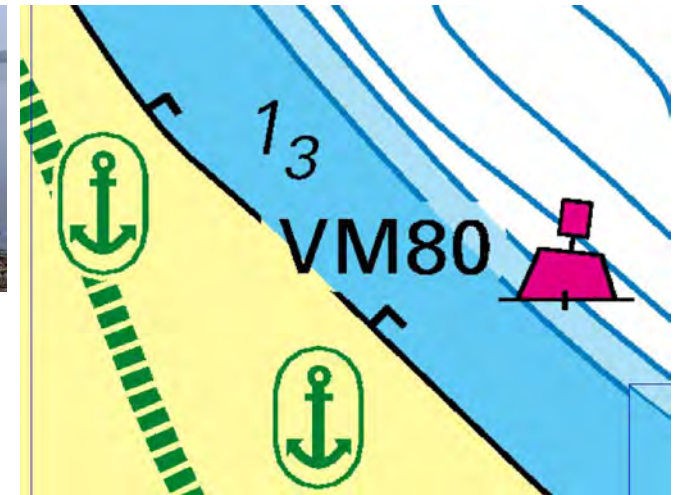
**Bijzonderheden:**

Geen specifieke plaatsen voor erfgoed schepen

Geen plaats voor groter (charter) schepen



Locatie no	: 87
Naam	: <b>Veere (zwem) steigers</b>
Gemeente	: Veere
Adres	: Polredijk
Postcode	: 4351RT
Plaats	: Veere
Vaarwater	: Veerse Meer
Positie	: 51° 34' 08.9" N, 003° 38' 02.9" E
GPS code	: 51.55334, 3.66040
In beheer bij	: Waterschap Scheldestromen
Soort locatie	: aanlegplaats
Oorspronkelijk gebruik	: passantensteigers
Huidige functie	: passantensteigers
Toegankelijk	: ja
Getijde haven	: nee
Droogvallend	: nee

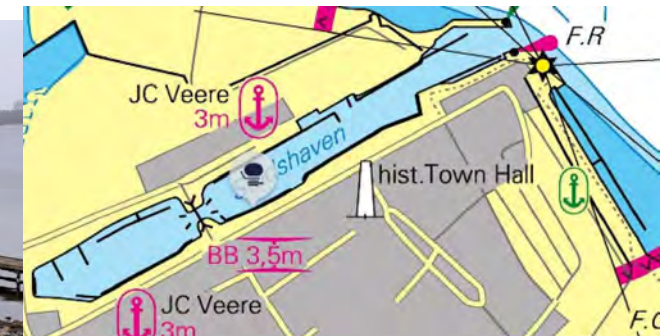


**Bijzonderheden:**

- 2 openbare steigertjes tussen Veere en Oostwatering
- Ligduur verordening Veerse Meer van toepassing
- Niet geschikt voor grotere (charter) schepen
- Erg ondiep (1m)
- Onrustig bij (harde) Oostelijke wind



Locatie no	: 88
Naam	: <b>Veere Jachtclub</b>
Gemeente	: Veere
Adres	: Kaai 14
Postcode	: 4351 AA
Plaats	: Veere
Vaarwater	: Veerse Meer
Positie	: 51° 33' 00.2" N, 003° 40' 06.6" E
GPS code	: 51.55010, 3.66841
In beheer bij	: Jachtclub Veere
Soort locatie	: haven
Oorspronkelijk gebruik	: handels- en vissershaven
Huidige functie	: jachthaven
Toegankelijk	: ja
Getijde haven	: nee
Droogvallend	: nee



#### Bijzonderheden:

Geen specifieke plaatsen voor erfgoed schepen  
 Grotere (charter) schepen kunnen/mogen soms aan de steiger bij de Kampveerse toren liggen (geen voorzieningen)

Anders aan de buitensteiger echter daar is het plaatselijk erg ondiep en er zijn ook geen voorzieningen  
 Onrustig bij Oostelijke wind



Locatie no	: 89
Naam	: <b>Veere Marina</b>
Gemeente	: Veere
Adres	: Kanaalweg Westzijde 5
Postcode	: 4351 RD
Plaats	: Veere
Vaarwater	: Veerse Meer
Positie	: 51° 32' 47.3" N, 003° 40' 11.1" E
GPS code	: 51.54645, 3.66969
In beheer bij	: Marina Veere
Soort locatie	: haven
Oorspronkelijk gebruik	: voorhaven sluis
Huidige functie	: jachthaven
Toegankelijk	: ja
Getijde haven	: nee
Droogvallend	: nee

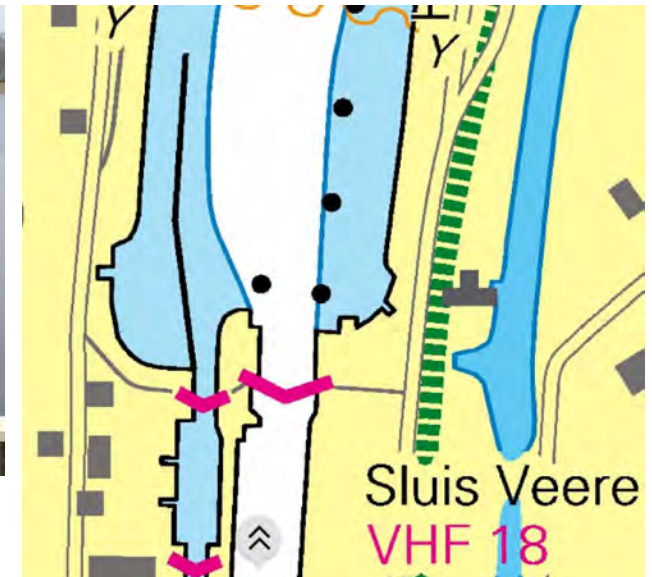
**Bijzonderheden:**

Geen specifieke plaatsen voor erfgoed schepen  
 In het seizoen onrustig wegens veel passerende scheepvaart





Locatie no	: 90
Naam	: <b>Veere Sluiscomplex N</b>
Gemeente	: Veere
Adres	: Kanaalweg Westzijde 18
Postcode	: 4351 RD
Plaats	: Veere
Vaarwater	: Veerse Meer
Positie	: 51° 32' 33.5" N, 003° 40' 01.2" E
GPS code	: 51.54230, 3.66700
In beheer bij	: Stichting Behoud Hoogaars
Soort locatie	: aanlegplaats
Oorspronkelijk gebruik	: remmingwerk sluis
Huidige functie	: erfgoedsteiger
Toegankelijk	: ja
Getijde haven	: nee
Droogvallend	: nee



#### Bijzonderheden:

Achter de remming van de sluis Veere.

(In het seizoen) Thuishaven voor de schepen van de Stichting Behoud Hoogaars en gast (erfgoed)schepen van andere organisaties of particulieren



Locatie no	: 91
Naam	: <b>Veere Sluiscomplex Z</b>
Gemeente	: Veere
Adres	: Kanaalweg Westzijde 22
Postcode	: 4351 RE
Plaats	: Veere
Vaarwater	: Kanaal door Walcheren
Positie	: 51° 32' 26.1" N, 003° 40' 00.2" E
GPS code	: 51.54084, 3.66674
In beheer bij	: Provincie Zeeland
Soort locatie	: aanlegplaats
Oorspronkelijk gebruik	: wachtsteiger sluis
Huidige functie	: passantensteigers
Toegankelijk	: ja
Getijde haven	: nee
Droogvallend	: nee



#### Bijzonderheden:

Steiger voor dienstvaartuigen van provincie Zeeland maar ook in gebruik door charterschepen en dan met name de (kleinere) fiets/vaar vakantieschepen

Daarnaast nog een wachtsteiger voor de sluis waar in overleg met de sluis ook overnacht kan worden



Locatie no : 92  
 Naam : **Arnemuiden werf**  
 Gemeente : Middelburg  
 Adres : Zuidwal  
 Postcode : 4341CH  
 Plaats : Arnemuiden  
 Vaarwater : Kanaal door de oude Arne  
 Positie : 51° 29' 56.1" N, 003° 40' 22.2" E  
 GPS code : 51.49892, 3.67250  
 In beheer bij : Stg.Hist. Scheepsw. C.A.Meerman  
 Soort locatie : haven  
 Oorspronkelijk gebruik : scheepswerf  
 Huidige functie : museumwerf met steigers  
 Toegankelijk : ja  
 Getijde haven : nee  
 Droogvallend : nee



Bijzonderheden:  
 Afmeermogelijkheden voor erfgoedschepen bij de  
 Historische werf  
 In overleg ook als passant.



Locatie no	: 93
Naam	: <b>Arnemuiden dorp</b>
Gemeente	: Middelburg
Adres	: Zuidwal
Postcode	: 4341 CH
Plaats	: Arнемuiden
Vaarwater	: Kanaal door de oude Arne
Positie	: 51° 29' 57.3" N, 003° 40' 17.3" E
GPS code	: 51.49917, 3.67157
In beheer bij	: Gemeente Middelburg
Soort locatie	: haven
Oorspronkelijk gebruik	: vissershaven
Huidige functie	: passanten kade
Toegankelijk	: ja
Getijde haven	: nee
Droogvallend	: nee

Bijzonderheden:

Gemeentelijke passanten kade

Niet specifiek voor erfgoed schepen



Locatie no	: 94
Naam	: <b>Nieuw &amp; St.Joosland</b>
Gemeente	: Middelburg
Adres	: Zaagmolenpolder
Postcode	: 4339 NH
Plaats	: Nieuw & St.Joosland
Vaarwater	: Kanaal door de oude Arne
Positie	: 51° 29' 10.8" N, 003° 39' 10.0" E
GPS code	: 51.48638, 3.65284
In beheer bij	: Vereniging de Nieuwlandse haven
Soort locatie	: haven
Oorspronkelijk gebruik	: handelshaven
Huidige functie	: historische (jacht) haven
Toegankelijk	: ja
Getijde haven	: nee
Droogvallend	: nee

#### Bijzonderheden:

Kleine verenigingshaven met voornamelijk historische schepen waarvan enkele met woonvergunning.

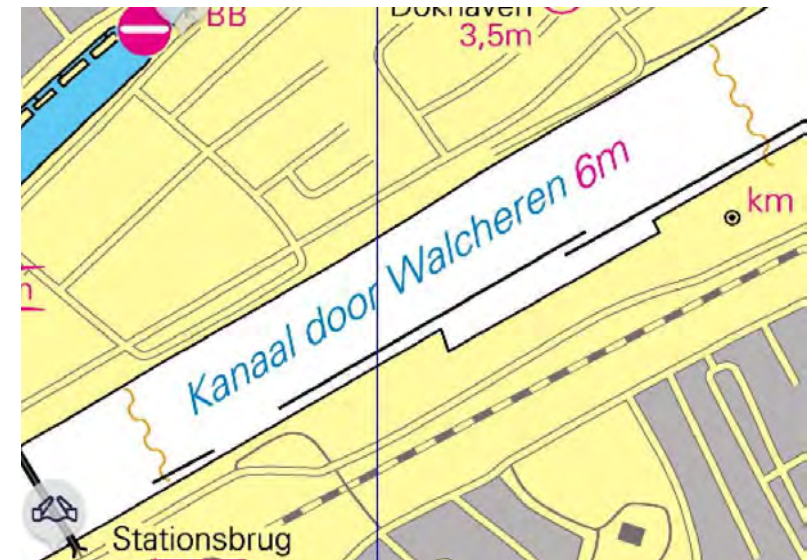

Doodlopende kanaalarm

Beperkte plaats voor passanten.

Thuishaven van o.a. de charter kotter Timshel



Locatie no	: 95
Naam	: <b>Middelburg loskade</b>
Gemeente	: Middelburg
Adres	: Loskade
Postcode	: 4341 HW
Plaats	: Middelburg
Vaarwater	: Kanaal door Walcheren
Positie	: 51° 29' 52.9" N, 003° 37' 22.0" E
GPS code	: 51.49831, 3.62360
In beheer bij	: Gemeente Middelburg
Soort locatie	: haven
Oorspronkelijk gebruik	: handelskade
Huidige functie	: kade beroeps(oo.pass.)vaart
Toegankelijk	: ja
Getijde haven	: nee
Droogvallend	: nee



**Bijzonderheden:**

Kade voor met name de beroeps vracht- en passagiersvaart.

Aan de zijde van de stationsbrug tijdelijke / passanten ligplaatsen voor de grotere erfgoedschepen

Vaste ligplaats van de Zeeuwse klipper Anna Catharina naast de roeivereniging.



Locatie no	: 96
Naam	: <b>Middelburg JH Arne</b>
Gemeente	: Middelburg
Adres	: Rouansekaai 138
Postcode	: 4331 HE
Plaats	: Middelburg
Vaarwater	: Kanaal door Walcheren
Positie	: 51° 30' 01.4" N, 003° 37' 19.2" E
GPS code	: 51.50037, 3.62220
In beheer bij	: WSV Arne
Soort locatie	: haven
Oorspronkelijk gebruik	: handelshaven
Huidige functie	: jachthaven
Toegankelijk	: ja
Getijde haven	: nee
Droogvallend	: nee



**Bijzonderheden:**

Geen specifieke plaatsen voor (kleine) erfgoed schepen  
 Beperkte mogelijkheden voor de grotere erfgoedschepen,  
 bijvoorbeeld naast het havenkantoor.



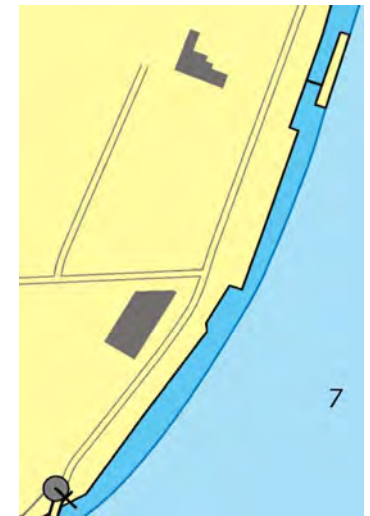
Locatie no	: 97
Naam	: <b>Vlissingen gem. haven</b>
Gemeente	: Vlissingen
Adres	: Albionkade
Postcode	: 4381 KZ
Plaats	: Vlissingen
Vaarwater	: Kanaal door Walcheren
Positie	: 51° 26' 43.8" N, 003° 34' 58.2" E
GPS code	: 51.44541, 3.58278
In beheer bij	: Gemeente Vlissingen
Soort locatie	: haven
Oorspronkelijk gebruik	: handelskade
Huidige functie	: kade beroeps(oo.pass.)vaart
Toegankelijk	: beperkt
Getijde haven	: nee
Droogvallend	: nee

**Bijzonderheden:**

Gerenvoerde gemeentelijke kade met 2 drijvende steigers, waarvan 1 als wachtsteiger fungeert voor de Dokbrug

Kade in principe alleen voor beroeps vracht- en passagiersvaart.

In overleg en in uitzonderlijke gevallen zijn kade en steiger(s) ook te gebruiken door de grotere (charter) erfgoedschepen



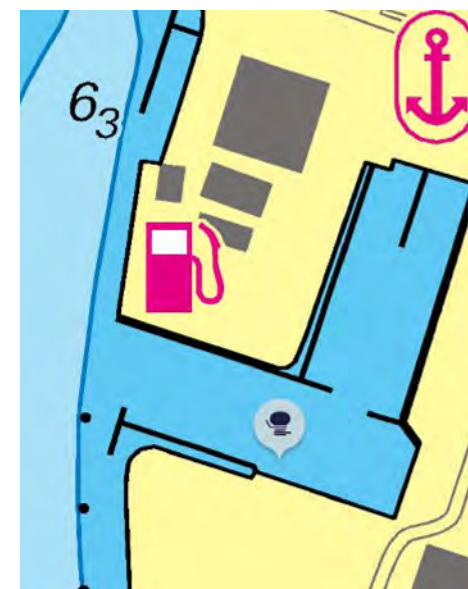


Locatie no	: 98
Naam	: <b>Vlissingen JH Schelde</b>
Gemeente	: Vlissingen
Adres	: Prins Hendrikweg 4
Postcode	: 4382 NS
Plaats	: Vlissingen
Vaarwater	: Kanaal door Walcheren
Positie	: 51° 26' 52.4" N, 003° 35' 11.5" E
GPS code	: 51.44783, 3.58711
In beheer bij	: VVW Schelde
Soort locatie	: haven
Oorspronkelijk gebruik	: werkhaven
Huidige functie	: jachthaven
Toegankelijk	: ja
Getijde haven	: nee
Droogvallend	: nee

**Bijzonderheden:**

Geen specifieke plaatsen voor (kleine) erfgoed schepen

Beperkte mogelijkheden voor de grotere erfgoedschepen, bijvoorbeeld aan de buitenste steiger.



Locatie no	: 99
Naam	: <b>Vlissingen Deurloo</b>
Gemeente	: Vlissingen
Adres	: 2e Binnenhavenweg
Postcode	: 4382XH
Plaats	: Vlissingen
Vaarwater	: Kanaal door Walcheren
Positie	: 51° 26' 50.5" N, 003° 35' 19.0" E
GPS code	: 51.44706, 3.58838
In beheer bij	: VBC Deurloo
Soort locatie	: haven
Oorspronkelijk gebruik	: vnl. sportvisboot haven
Huidige functie	: vnl. sportvisboot haven
Toegankelijk	: ja
Getijde haven	: nee
Droogvallend	: nee

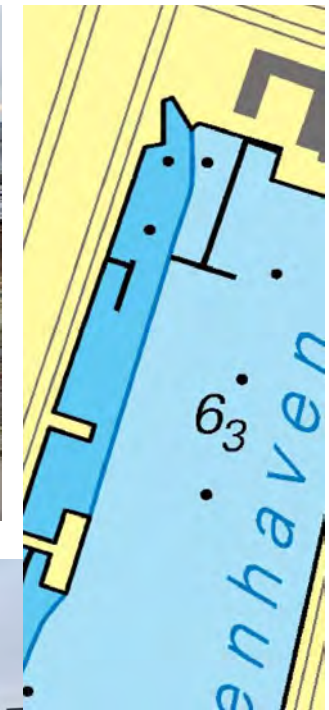
Bijzonderheden:

Haven pas verplaatst en gerenoveerd.

Voornamelijk in gebruik door sportvisboten.

Geen specifieke plaatsen voor (kleine) erfgoed schepen

Geen plaats voor grote erfgoedschepen



Locatie no	: 100
Naam	: <b>Vlissingen Stadsh.Scheldekwartier</b>
Gemeente	: Vlissingen
Adres	: Peperdijk 2
Postcode	: 4381 EC
Plaats	: Vlissingen
Vaarwater	: Kanaal door Walcheren
Positie	: 51° 26' 41.2" N, 003° 34' 43.4" E
GPS code	: 51.44472, 3.57866
In beheer bij	: VVW Schelde / Gemeente Vliss
Soort locatie	: haven
Oorspronkelijk gebruik	: werfhaven
Huidige functie	: jachthaven
Toegankelijk	: ja
Getijde haven	: nee
Droogvallend	: nee

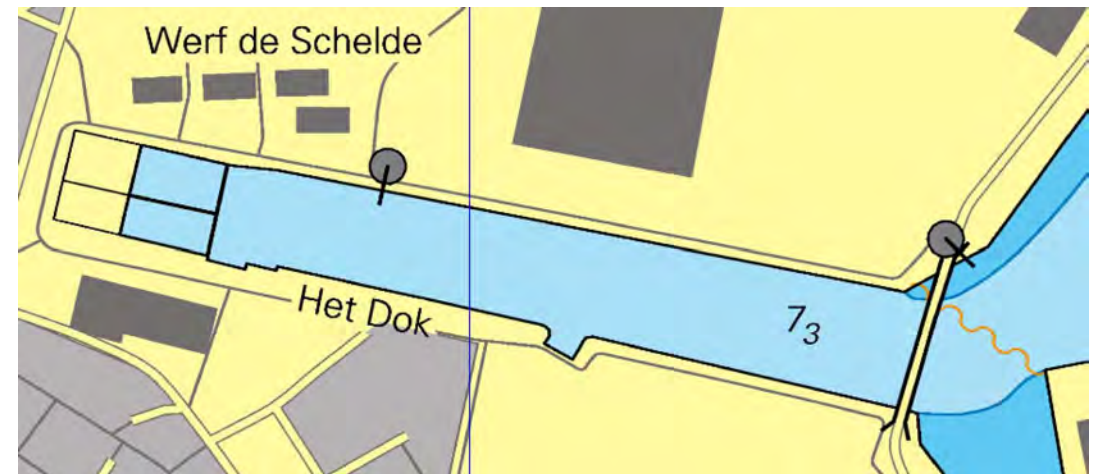
**Bijzonderheden:**

Deels jachthaven, in beheer bij VVW de Schelde en deels museumhaven voor historische schepen

Geen specifieke plaatsen voor (kleine) erfgoed schepen

Geen plaats voor grote erfgoedschepen (max boxlengte 13m)

Ligplaats van de museumschepen Mercurus en Koningin Emma



Locatie no	: 101
Naam	: <b>Vlissingen de Ruyterhaven</b>
Gemeente	: Vlissingen
Adres	: De Ruyterplein 1
Postcode	: 4318 BZ
Plaats	: Vlissingen
Vaarwater	: Westerschelde
Positie	: 51° 26' 26.5" N, 003° 34' 32.3" E
GPS code	: 51.44089, 3.57593
In beheer bij	: Michiel de Ruyter haven
Soort locatie	: haven
Oorspronkelijk gebruik	: vissershaven
Huidige functie	: jachthaven
Toegankelijk	: ja
Getijde haven	: ja
Droogvallend	: nee

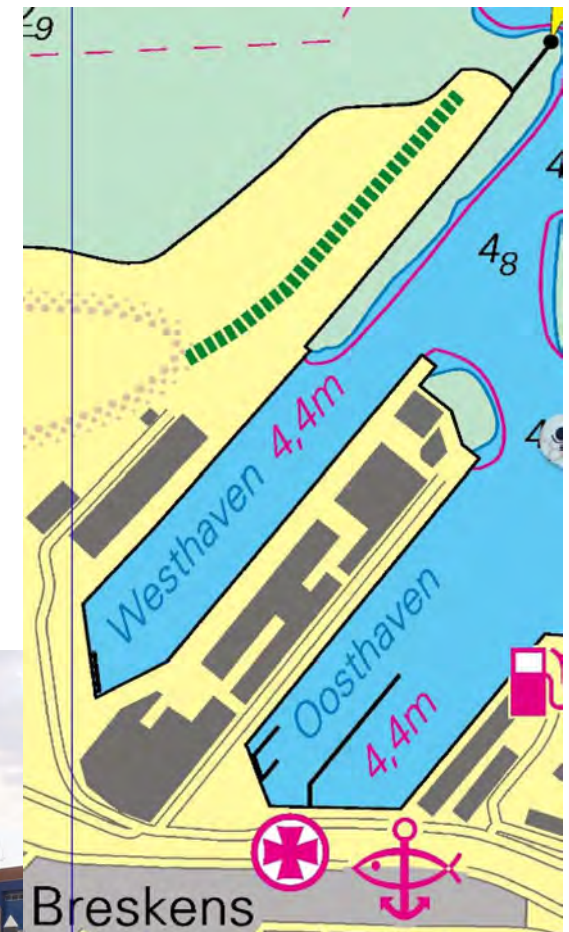

Bijzonderheden:

Geen specifieke plaatsen voor (kleine) erfgoed schepen

Geen plaats voor grote erfgoedschepen (max boxlengte 16m)



Locatie no	: 102
Naam	: <b>Breskens vissershaven</b>
Gemeente	: Sluis
Adres	: Middenhavendam
Postcode	: 4511 AX
Plaats	: Breskens
Vaarwater	: Westerschelde
Positie	: 51° 23' 48.9" N, 003° 33' 57.7" E
GPS code	: 51.39679, 3.56585
In beheer bij	: Rijkswaterstaat
Soort locatie	: haven
Oorspronkelijk gebruik	: vissers- en handelshaven
Huidige functie	: vissers- en handelshaven
Toegankelijk	: beperkt
Getijde haven	: ja
Droogvallend	: nee



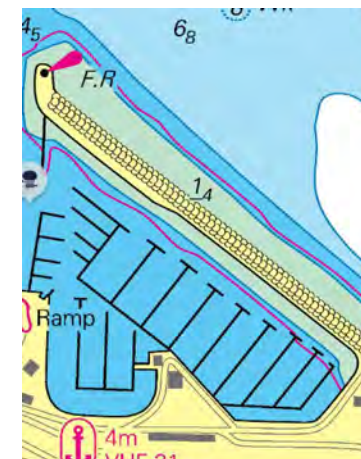
**Bijzonderheden:**

Geen plaatsen voor erfgoed schepen, deze dienen in de jachthaven af te meren.

Grote (charter) schepen kunnen als passant in overleg nog wel in de Oosthaven terecht, bijvoorbeeld bij de voormalige visafslag



Locatie no	: 103
Naam	: <b>Breskens JH</b>
Gemeente	: Sluis
Adres	: Oosthavendam 3
Postcode	: 4511 AZ
Plaats	: Breskens
Vaarwater	: Westerschelde
Positie	: 51° 23' 45.9" N, 003° 34' 13.9" E
GPS code	: 51.39590, 3.57116
In beheer bij	: Jachthaven Breskens BV
Soort locatie	: haven
Oorspronkelijk gebruik	: jachthaven
Huidige functie	: jachthaven
Toegankelijk	: ja
Getijde haven	: ja
Droogvallend	: nee



#### Bijzonderheden:

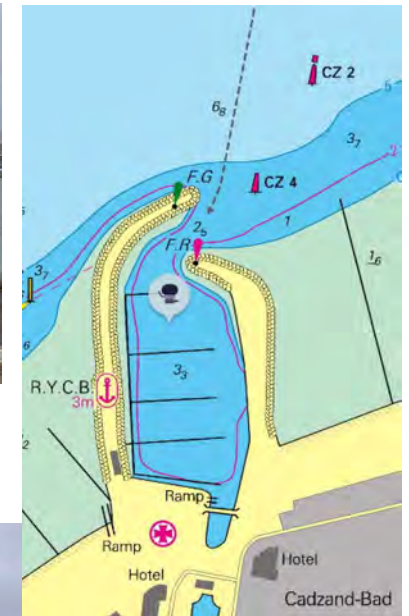
Geen specifieke plaatsen voor erfgoed schepen

Wel ruime passanten steigers waar ook de grotere schepen wel terecht kunnen.

Locatie no	: 104
Naam	: <b>Cadzand Bad JH</b>
Gemeente	: Sluis
Adres	: Maritiem Plaza 2
Postcode	: 4506 KZ
Plaats	: Cadzand
Vaarwater	: Noordzee
Positie	: 51° 22' 47.3" N, 003° 22' 54.2" E
GPS code	: 51.37973, 3.38230
In beheer bij	: Jachthaven Cadzand
Soort locatie	: haven
Oorspronkelijk gebruik	: jachthaven
Huidige functie	: jachthaven
Toegankelijk	: ja
Getijde haven	: ja
Droogvallend	: nee

**Bijzonderheden:**

Geen specifieke plaatsen voor erfgoed schepen  
 Alleen in de relatief nieuwe jachthaven



Locatie no	: 105
Naam	: <b>Terneuzen Multraship</b>
Gemeente	: Terneuzen
Adres	: Schelde Boulevard 3
Postcode	: 4531 EJ
Plaats	: Terneuzen
Vaarwater	: Westerschelde
Positie	: 51° 20' 29.0" N, 003° 49' 33.7" E
GPS code	: 51.34144, 3.82633
In beheer bij	: Multraship
Soort locatie	: haven
Oorspronkelijk gebruik	: veerhaven
Huidige functie	: werkhaven
Toegankelijk	: nee
Getijde haven	: ja
Droogvallend	: nee

**Bijzonderheden:**


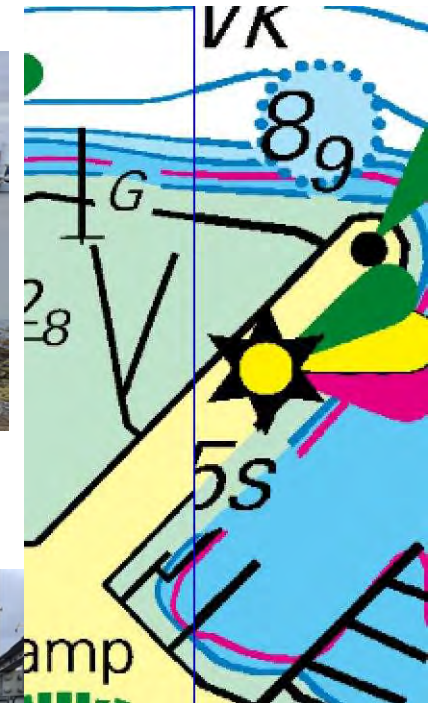

Steigers voor sleepboten en andere dienstvaartuigen van Multraship en collega bedrijven.

Niet toegankelijk voor erfgoedschepen.

De meest noordwestelijke steiger is inmiddels onderdeel gaan vormen van Jachthaven Terneuzen.

De oude veersteiger en de haven Oost daarvan blijft alleen bestemd voor beroepsvaart.

Wel is hier de ligplaats van de historische reddingboot Carlot





Locatie no	: 106
Naam	: <b>Terneuzen JH (buiten)</b>
Gemeente	: Terneuzen
Adres	: Schelde Boulevard 3
Postcode	: 4531EJ
Plaats	: Terneuzen
Vaarwater	: Westerschelde
Positie	: 51° 20' 29.0" N, 003° 49' 33.7" E
GPS code	: 51.34144, 3.82633
In beheer bij	: JH Terneuzen
Soort locatie	: haven
Oorspronkelijk gebruik	: veerhaven
Huidige functie	: jachthaven
Toegankelijk	: ja
Getijde haven	: ja
Droogvallend	: nee



#### Bijzonderheden:

Dit deel van de Veerhaven is ook eigendom van Multraship maar wordt geëxploiteerd als Jachthaven Terneuzen.

De steigers zijn in 2022 volledig vernieuwd, het sanitair ponton volgt nog

Geen specifieke plaatsen voor erfgoed schepen

Vooralsnog niet geschikt voor grote erfgoedschepen



Locatie no	: 107
Naam	: <b>Terneuzen JH Neusen (buiten)</b>
Gemeente	: Terneuzen
Adres	: Schelde Boulevard 5
Postcode	: 4531 EJ
Plaats	: Terneuzen
Vaarwater	: Westerschelde
Positie	: 51° 20' 24.9" N, 003° 49' 43.6" E
GPS code	: 51.34043, 3.82873
In beheer bij	: WV Neusen
Soort locatie	: haven
Oorspronkelijk gebruik	: veerhaven
Huidige functie	: jachthaven
Toegankelijk	: niet meer
Getijde haven	: ja
Droogvallend	: nee

**Bijzonderheden:**

De WV Neusen is uitgekocht en de bestaande haven/steigers zijn inmiddels gesloopt / verwijderd

De bestaande nieuwe steigers van Jachthaven Terneuzen worden verlengd (uitvoering 2023)

Geen specifieke plaatsen voor erfgoed schepen

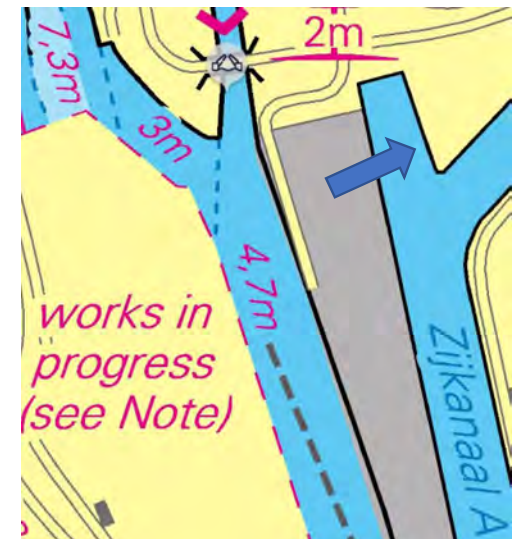
Vooralsnog niet geschikt voor grote erfgoedschepen



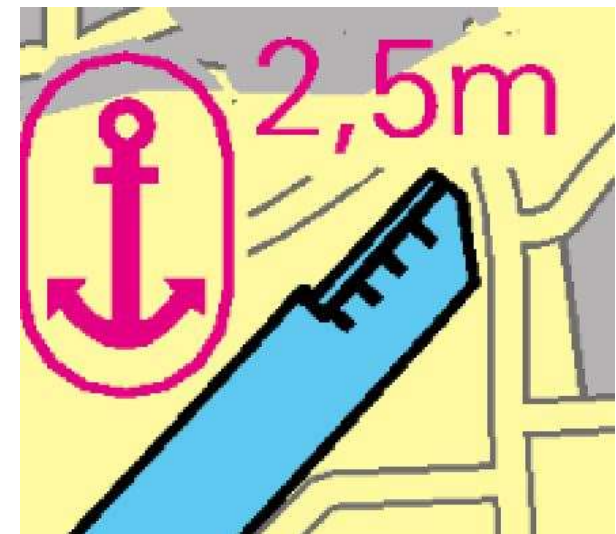
Locatie no	: 108
Naam	: <b>Terneuzen JH Neusen (binnen)</b>
Gemeente	: Terneuzen
Adres	: Beurtvaartkade 1
Postcode	: 4531 PE
Plaats	: Terneuzen
Vaarwater	: Kanaal Gent-Terneuzen
Positie	: 51° 19' 57.8" N, 003° 49' 22.3" E
GPS code	: 51.33246, 3.82271
In beheer bij	: WV Neusen
Soort locatie	: haven
Oorspronkelijk gebruik	: handelshaven
Huidige functie	: jachthaven
Toegankelijk	: ja
Getijde haven	: nee
Droogvallend	: nee

#### Bijzonderheden:

Kleine jachthaven aan het Zijkanaal A, onderdeel van de inmiddels voormalige haven buiten de sluisen in de Veerhaven  
Men zoekt wel naar uitbreiding naar de West zijde  
Geen specifieke plaatsen voor kleine erfgoed schepen  
Beperkte ligplaatsen voor erfgoedschepen tot 25m



Locatie no	: 109
Naam	: <b>Terneuzen zijkanaal A</b>
Gemeente	: Terneuzen
Adres	: Beurtvaartkade 3
Postcode	: 4531 AP
Plaats	: Terneuzen
Vaarwater	: Kanaal Gent-Terneuzen
Positie	: 51° 20' 00.6" N, 003° 49' 33.4" E
GPS code	: 51.33349, 3.82574
In beheer bij	: Aricom Yacht Services
Soort locatie	: haven
Oorspronkelijk gebruik	: handelshaven
Huidige functie	: jachthaven
Toegankelijk	: ja
Getijde haven	: nee
Droogvallend	: nee



**Bijzonderheden:**

Kleine haven van voormalig service bedrijf Aricom

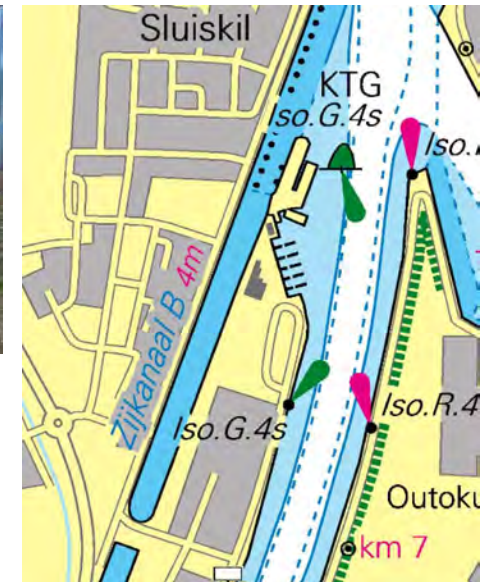
Is inmiddels overgenomen door JH Neusen ter compensatie van het verlies van de ligplaatsen in de buitenhaven.

Beperkte plaats voor (grote) erfgoedschepen

In het zijkanaal A zelf zijn er in overleg met de havendienst (Zeeland Sea Ports eventueel mogelijkheden voor de grote (charter) erfgoedschepen.



Locatie no	: 110
Naam	: <b>Sluiskil Zijkanaal B</b>
Gemeente	: Terneuzen
Adres	: Kanaalzicht
Postcode	: 4541 CG
Plaats	: Sluiskil
Vaarwater	: Kanaal Gent-Terneuzen
Positie	: 51° 16' 36.9" N, 003° 50' 18.8" E
GPS code	: 51.27733, 3.83870
In beheer bij	: Zeeland Seaports
Soort locatie	: Haven
Oorspronkelijk gebruik	: Werkhaven
Huidige functie	: Werkhaven
Toegankelijk	: beperkt
Getijde haven	: nee
Droogvallend	: nee



#### Bijzonderheden:

In Sluiskil zijn er in feite geen ligplaatsen beschikbaar voor erfgoedsschepen (ook niet voor moderne jachten overigens)

Enige mogelijkheid is eventueel in uitzonderlijke gevallen achterin Zijkanaal B in overleg met Zeeland Seaports.



Locatie no	: 111
Naam	: <b>Sas van Gent JH (N)</b>
Gemeente	: Terneuzen
Adres	: Zwembadstraat
Postcode	: 4551 CS
Plaats	: Sas van Gent
Vaarwater	: Kanaal Gent-Terneuzen
Positie	: 51° 14' 05.0" N, 003° 48' 19.4" E
GPS code	: 51.23149, 3.80438
In beheer bij	: WSV 't Sas
Soort locatie	: haven
Oorspronkelijk gebruik	: voorhaven oude sluis
Huidige functie	: jachthaven
Toegankelijk	: ja
Getijde haven	: nee
Droogvallend	: nee



**Bijzonderheden:**

Aan het einde van zijkanaal C

Thuishaven van een aantal erfgoedschepen

Ruime haven met mogelijkheden ook voor de grotere schepen



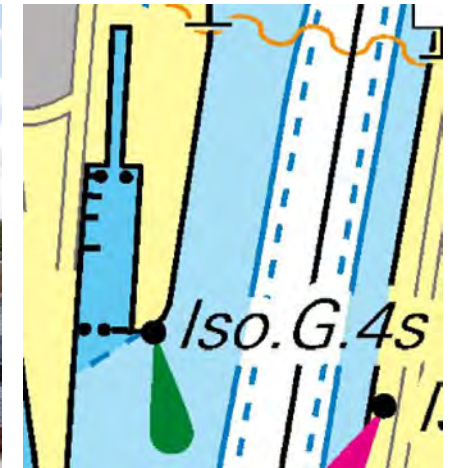
Locatie no	: 112
Naam	: <b>Sas van Gent Nostalgische haven</b>
Gemeente	: Terneuzen
Adres	: Prinsenkade
Postcode	: 4551 CN
Plaats	: Sas van Gent
Vaarwater	: Kanaal Gent-Terneuzen
Positie	: 51° 13' 31.0" N, 003° 48' 13.9" E
GPS code	: 51.22552, 3.80383
In beheer bij	: Vereniging Nostalgische haven SvG
Soort locatie	: haven
Oorspronkelijk gebruik	: voorhaven oude sluis
Huidige functie	: erfgoedhaven
Toegankelijk	: ja
Getijde haven	: nee
Droogvallend	: nee

**Bijzonderheden:**

Thuishaven voor 10 grotere erfgoed schepen, allen in recreatief particulier bezit.

Permanente bewoning niet toegestaan.

Beperkte plaats voor passanten, eventueel langsij bij een vergelijkbaar schip.



Locatie no	: 113
Naam	: <b>Sas van Gent zijkanaal H</b>
Gemeente	: Terneuzen
Adres	: Oostkade
Postcode	: 4551 CM
Plaats	: Sas van Gent
Vaarwater	: Kanaal Gent-Terneuzen
Positie	: 51° 13' 31.5" N, 003° 48' 07.9" E
GPS code	: 51.22564, 3.80200
In beheer bij	: WSV 't Sas
Soort locatie	: haven
Oorspronkelijk gebruik	: handelshaven
Huidige functie	: jachthaven
Toegankelijk	: ja
Getijde haven	: nee
Droogvallend	: nee

Bijzonderheden:

Aan het zijkanaal H.

Is een onderdeel de haven aan zijkanaal C, zelfde WSV.

Meer geschikt voor de kleinere schepen


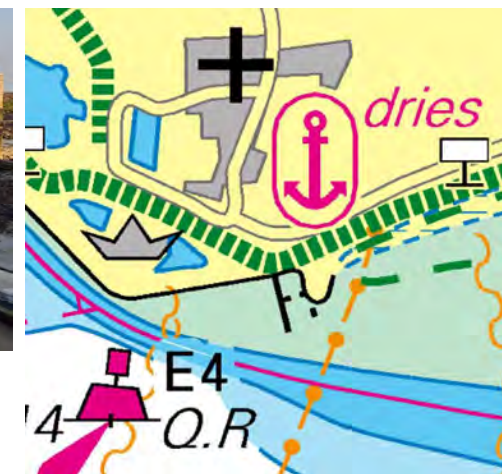




Locatie no	: 114
Naam	: <b>Ellewoutsdijk</b>
Gemeente	: Borsele
Adres	: Nieuwendijk
Postcode	: 4437 AL
Plaats	: Ellewoutsdijk
Vaarwater	: Westerschelde
Positie	: 51° 23' 09.2" N, 003° 49' 02.4" E
GPS code	: 51.38578, 3.81742
In beheer bij	: WSV Ellewoutsdijk
Soort locatie	: haven
Oorspronkelijk gebruik	: landbouwhaven
Huidige functie	: vnl. sportvisboot haven
Toegankelijk	: beperkt
Getijde haven	: ja
Droogvallend	: ja

**Bijzonderheden:**

Voornamelijk in gebruik door kleine sportvisbootjes  
 Alleen eventueel geschikt voor (zeer) kleine erfgoedschepen



Locatie no	: 115
Naam	: <b>Hoedekenskerke haven de Val</b>
Gemeente	: Borsele
Adres	: Nieuwe Veerweg
Postcode	: 4433 AX
Plaats	: Hoedekenskerke
Vaarwater	: Westerschelde
Positie	: 51° 25' 10.0" N, 003° 54' 54.8" E
GPS code	: 51.41954, 3.91534
In beheer bij	: WSV de Val
Soort locatie	: haven
Oorspronkelijk gebruik	: jachthaven
Huidige functie	: jachthaven
Toegankelijk	: ja
Getijde haven	: ja
Droogvallend	: deels

**Bijzonderheden:**

Geen specifieke plaatsen voor erfgoed schepen  
 Niet geschikt voor grote erfgoedschepen (meer dan 20m)  
 Lange passantensteiger, valt niet droog.  
 Vooraf aanmelden noodzakelijk.



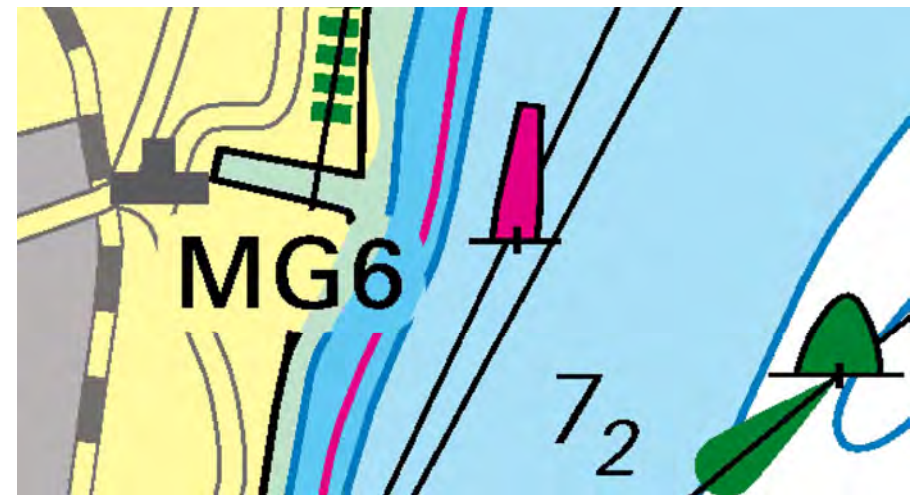
Locatie no	: 116
Naam	: <b>Hoedekenskerke landbouwhaven</b>
Gemeente	: Borsele
Adres	: Havenstraat
Postcode	: 4433 AX
Plaats	: Hoedekenskerke
Vaarwater	: Westerschelde
Positie	: 51° 25' 32.2" N, 003° 55' 03.8" E
GPS code	: 51.42566, 3.91770
In beheer bij	: Gemeente Borsele
Soort locatie	: haven
Oorspronkelijk gebruik	: landbouwhaven
Huidige functie	: geen
Toegankelijk	: ja
Getijde haven	: ja
Droogvallend	: ja

**Bijzonderheden:**

Haven is buiten gebruik maar is wel toegankelijk, ook voor grotere erfgoedschepen.

Wordt incidenteel tijdelijk gebruikt bijvoorbeeld tijdens onderhoud en baggerwerkzaamheden in haven de Val

Droogvallen aan kant van de kade is voor ondiepe schepen goed mogelijk.



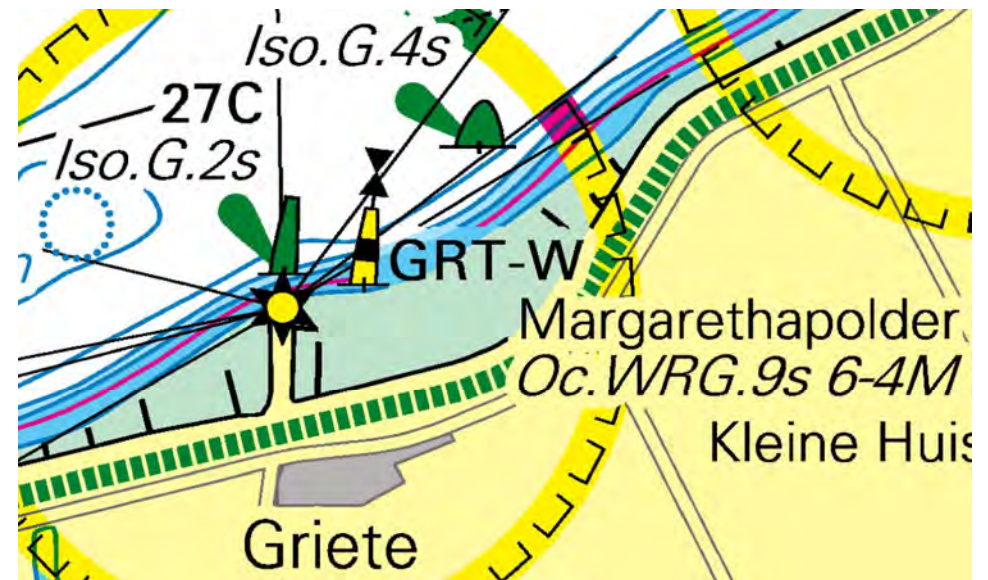
Locatie no	: 117
Naam	: <b>Griete</b>
Gemeente	: Terneuzen
Adres	: Griete, Zaamslag
Postcode	: 4543 PE
Plaats	: Griete
Vaarwater	: Westerschelde
Positie	: 51° 20' 54.4" N, 003° 53' 08.8" E
GPS code	: 51.34838, 3.88580
In beheer bij	: WSV Griete
Soort locatie	: haven
Oorspronkelijk gebruik	: landbouwhaven
Huidige functie	: jachthaven
Toegankelijk	: ja
Getijde haven	: ja
Droogvallend	: ja

**Bijzonderheden:**

Kleine buitendijkse jachthaven

Geen specifieke plaatsen voor erfgoed schepen

Niet geschikt voor grotere (charter) schepen



Locatie no	: 118
Naam	: <b>Perkpolder</b>
Gemeente	: Hulst
Adres	: Perkpolderhaven 4
Postcode	: 4588 RB
Plaats	: Walsoorden
Vaarwater	: Westerschelde
Positie	: 51° 23' 58.1" N, 004° 01' 02.3" E
GPS code	: 51.39890, 4.01863
In beheer bij	: Provincie Zeeland
Soort locatie	: haven
Oorspronkelijk gebruik	: veerhaven
Huidige functie	: fiets/voet veerhaven
Toegankelijk	: beperkt
Getijde haven	: ja
Droogvallend	: nee

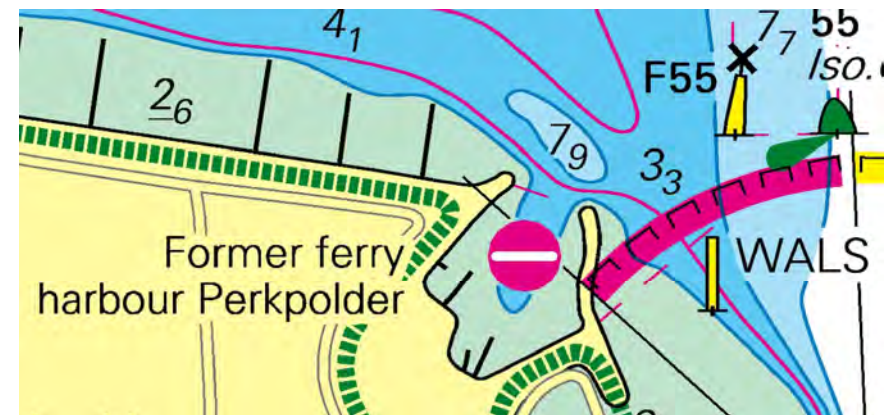
**Bijzonderheden:**

Momenteel niet toegankelijk.

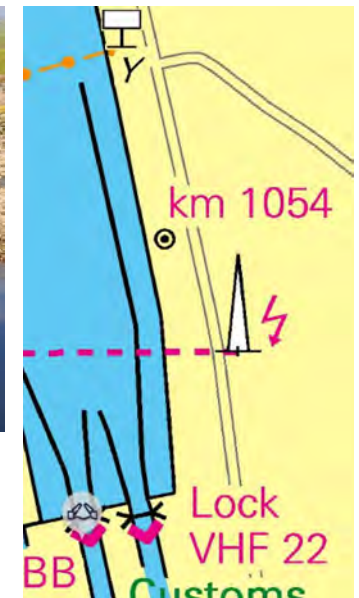
Wordt alleen gebruikt als fiets/voetveer van en naar Hansweert in de zomer.

Er is begonnen met de aanleg van het Stranndorp Waterzande rond de haven en uiteindelijk komt er ook een jachthaven.

Wellicht kunnen daar dan ook plaatsen voor erfgoedschepen worden gecreëerd



Locatie no	: 119
Naam	: <b>Hansweert sluis noordzijde</b>
Gemeente	: Reimerswaal
Adres	: Sluiscomplex
Postcode	: 4417 ER
Plaats	: Hansweert
Vaarwater	: Kanaal door Z.Beveland
Positie	: 51° 27' 28.7" N, 004° 00' 37.5" E
GPS code	: 51.45840, 4.00995
In beheer bij	: Rijkswaterstaat
Soort locatie	: aanlegplaats
Oorspronkelijk gebruik	: remmingwerk sluis
Huidige functie	: ligpl. ex beroepsvaart schepen
Toegankelijk	: niet meer
Getijde haven	: ja
Droogvallend	: nee



**Bijzonderheden:**

Hier waren tot niet lang geleden ligplaatsen voor een aantal (erfgoed) schepen gedoopt.

Inmiddels is dit verboden.



Locatie no	: 120
Naam	: <b>Kruiningen</b>
Gemeente	: Reimerswaal
Adres	: Veerhaven
Postcode	: 4416 HW
Plaats	: Kruiningen
Vaarwater	: Westerschelde
Positie	: 51° 26' 09.7" N, 004° 01' 54.9" E
GPS code	: 51.43526, 4.03199
In beheer bij	: Provincie Zeeland
Soort locatie	: haven
Oorspronkelijk gebruik	: voorm. veerhaven
Huidige functie	: geen
Toegankelijk	: nee
Getijde haven	: ja
Droogvallend	: nee



#### Bijzonderheden:

Rond deze oude veerhaven is inmiddels wel een compleet dorp gebouwd, en de veersteigers zijn verwijderd, maar verdere plannen met de haven zijn nog niet ontwikkeld of niet tot uitvoering gebracht.

Voorlopig is de haven volledig ontoegankelijk en slibt steeds verder dicht.



Locatie no	: 121
Naam	: <b>Waarde</b>
Gemeente	: Reimerswaal
Adres	: Havenstraat
Postcode	: 4414 AX
Plaats	: Waarde
Vaarwater	: Westerschelde
Positie	: 51° 24' 45.3" N, 004° 04' 06.4" E
GPS code	: 51.41257, 4.06844
In beheer bij	: Waterschap Scheldestromen
Soort locatie	: haven
Oorspronkelijk gebruik	: vnl. sportvisboot haven
Huidige functie	: vnl. sportvisboot haven
Toegankelijk	: beperkt
Getijde haven	: ja
Droogvallend	: ja



#### Bijzonderheden:

Tot niet al te lang geleden was dit nog de thuishaven voor een flinke vloot sportvisbootjes.

Er is echter geen vereniging of stichting die de haven beheert en de haven is verder in verval geraakt en slibt steeds verder dicht evenals de toegangseul.





Locatie no	: 122
Naam	: <b>Walsoorden</b>
Gemeente	: Hulst
Adres	: Havenstraat
Postcode	: 4588 KG
Plaats	: Walsoorden
Vaarwater	: Westerschelde
Positie	: 51° 22' 58.5" N, 004° 02' 00.3" E
GPS code	: 51.38277, 4.03372
In beheer bij	: Gemeente Hulst / WV 'd Ouwe haven
Soort locatie	: haven
Oorspronkelijk gebruik	: werkhaven / handelshaven
Huidige functie	: werk/handelshaven / jachthaven
Toegankelijk	: ja
Getijde haven	: ja
Droogvallend	: deels



#### Bijzonderheden:

Werkhaven met scheepswerf en kleine jachthaven.

Steigers in slechte staat.

In jachthaven geen ligplaatsen voor erfgoedschepen.

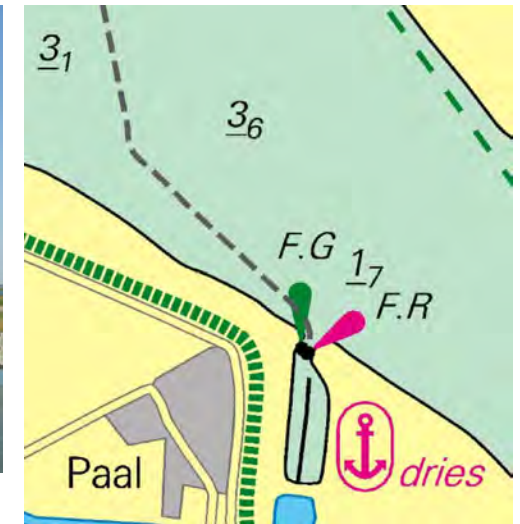
Eventueel wel tijdelijk bij de werf

Onrustige haven wegens tij en sterke zuiging

Er zijn plannen om de jachthaven te laten vervallen wanneer de nieuwe haven in Perkpolder gereed is.



Locatie no	: 123
Naam	: <b>Paal</b>
Gemeente	: Hulst
Adres	: Zeedijk v.d. van Alsteinpolder
Postcode	: 4569 TL
Plaats	: Paal
Vaarwater	: Westerschelde
Positie	: 51° 21' 13.1" N, 004° 06' 39.6" E
GPS code	: 51.35343, 4.11118
In beheer bij	: W.V. Saeftinghe
Soort locatie	: haven
Oorspronkelijk gebruik	: vissershaven
Huidige functie	: jachthaven
Toegankelijk	: ja
Getijde haven	: ja
Droogvallend	: ja



**Bijzonderheden:**

Geen specifieke plaatsen voor (kleine) erfgoed schepen  
 Niet geschikt voor grote erfgoedschepen (meer dan 20m)  
 Vooraf aanmelden wenselijk.



## Conclusie / Samenvatting / Aanbevelingen (blad 1)

Zoals in het voorwoord al is gezegd spitst deze inventarisatie zich toe op alle huidige havens in Zeeland, uitgezonderd de specifieke beroepsvaart havens, welke (potentieel) geschikt zijn als ligplaats of aanlegplaats voor erfgoedschepen.

In het algemeen kan gezegd worden dat er voor de kleinere erfgoed schepen tot ca. 12m lengte en ca. 1m diepgang overal voldoende mogelijkheden zijn voor zover de genoemde haven (momenteel) toegankelijk is.

Voor de grotere schepen, zoals charters maar ook schepen in particulier bezit zijn de aanmeer locaties beperkt en de laatste jaren zelfs verminderd, denk hierbij bijvoorbeeld o.a. aan Scharendijke en St. Annaland.

Dit komt vermoedelijk ook voort uit het feit dat de (zeilende)chartervloot in Zeeland nooit echt tot ontwikkeling is gekomen zoals in het midden en noorden van Nederland en sinds eind jaren 90 zelfs is afgenomen.

Momenteel zijn er nog een aantal tot het erfgoed behorende (zeil)charter schepen over; de kleinere schepen van de Stichting Behoud Hoogaars en van de Museumhaven Zeeland niet meegerekend.

In Zeeland zijn er 4 havens welke specifiek voor erfgoedschepen zijn aangelegd dan wel ingericht als vaste ligplaats (met ruimte voor passanten), te weten:

- Zierikzee, Stichting Museumhaven Zeeland,
- Goes, Schippersvereniging Houthaven,
- Kamperland, Historische haven
- Sas van Gent, Nostalgische haven.

Verder zijn er voor de grotere (charter) schepen wel (beperkte) mogelijkheden als passant in :

- Zierikzee (buiten de museumhaven)
- Brouwershaven
- Bruinisse
- Tholen
- Yerseke
- Middelburg
- Veere

## Conclusie / Samenvatting / Aanbevelingen (blad 2)

Van de 123 genoemde locaties hebben wij er zelf in 2022 met ons schip (21m over alles) 43 aangedaan.  
De overige locaties zijn over land bezocht.

Algemeen advies is om, waar dit mogelijk is ruim vooraf je komst aan te melden, zeker met de grotere schepen en met name in het hoogseizoen.  
Onze ervaring was dat onverwacht binnen komen varen lang niet overal gewaardeerd werd.

Behalve in de historische havens zijnde Zierikzee, Goes, Sas van Gent en Kamperland is het voor zover bekend niet mogelijk voor gereduceerd tarief te overnachten.  
Uitzondering hierop is bij de WSV de Kogge in Tholen waar een redelijke korting wordt gegeven indien men kan aantonen ingeschreven te staan bij het FVEN.  
Daarnaast gelden voor charters hier en daar aangepaste tarieven, bijvoorbeeld wanneer men aan een gemeente kade dient af te meren.

Naar aanleiding van deze inventarisatie hebben wij de volgende aanbevelingen:

- Uitbreiden aantal aanlegplaatsen voor de grotere erfgoed schepen (langer dan 12 m.) in de havens en dan met name in de historische stadjes
- Bevorderen van de aanwezigheid van het maritieme varend erfgoed in combinatie met ander haven-erfgoed, zoals pakhuizen, een kraan, musea
- Promoten en bevorderen van meer toeristische vaartochten, waarbij er daartoe dan ook aanlegplaatsen beschikbaar gemaakt worden, zoals bijvoorbeeld op Neeltje Jans en in de historische stadjes
- Toegankelijk maken van een aantal oude (landbouw) haventjes, zodat daar minimaal 1 aanlegplaats wordt gecreëerd ten behoeve van toeristische vaartochten
- Voor de kleinere erfgoed schepen, welke nu meestal overal wel in een box of langs zij kunnen afmeren, speciale plekken reserveren waar zij bij elkaar kunnen liggen, zodat ze meer aandacht krijgen.
- Een plan maken (en overleg voeren met de haveneigenaar) om tot duurzame havens en aanlegplaatsen te komen
- Bevorderen dat de infrastructuur (vooral steigers en opstapplaatsen/ladders) veilig is voor bemanning en passagiers

Simon van der Harst / Diane Robyn

## Referenties / Links / Bronvermelding

- 1 ANWB Wateralmanak (2022)
- 2 site Platform Maritiem Erfgoed Zeeland
- 3 Havengids Zuid Nederland 2022
- 4 Havens en ligplaatsen in de Zeeuwse Delta, H.v.d.Haar 2008
- 5 Inventarisatie Maritieme objecten in Zeeland, Veronica Frenks (PMEZ) 2014
- 6 Inventarisatie Historische Maritieme Ensembles in Zeeland, Veronica Frenks(PMEZ) 2017)
- 7 Provincie Zeeland – Cultuur Historische Monumenten
- 8 Google Maps
- 9 Chart Navigator Light (NV Charts)
- 10 Ligplaatsen onderweg (site), Henk Muis, LVBHB
- 11 Marina's.com
- 12 Zeeuwse Ankers (Erfgoed Zeeland)
- 13 Ligplaats.net
- 14 Diverse sites van de in deze presentatie genoemde W(S)V's en gemeente havens
- 15 Binnenhavenatlas Provincie Zeeland (Ecorys 2011)
- 16 diverse foto materiaal S.v.d.Harst 2022/2023